

شىنجاڭ ئۇيغۇر ئاپتونوم رايونى خەرىتىلەر توپلىمى



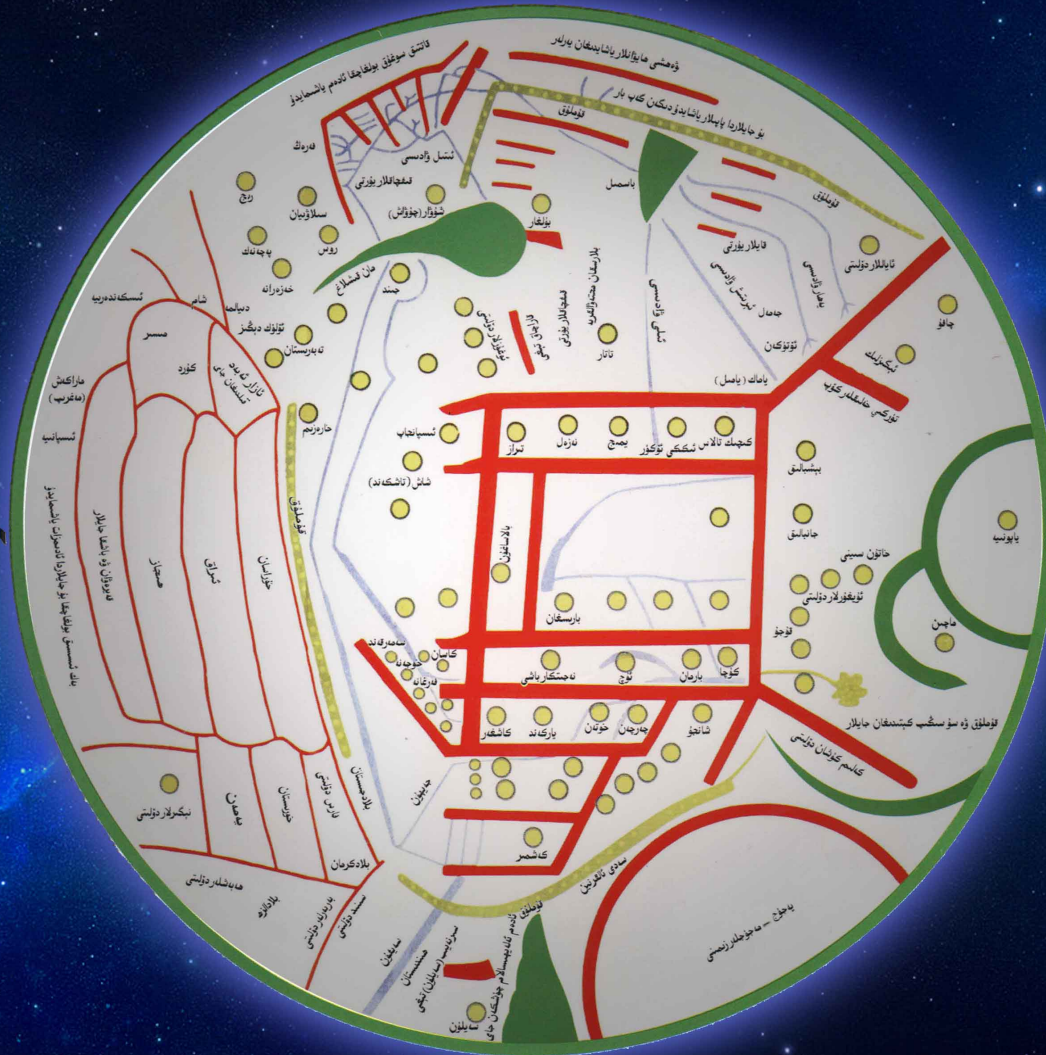


UGUY

يېشىل: دېڭىز

كۆكۈچ: دەريا

شمال



شەرق

غەرب

جەنۇب

قىزىل: تاغ

سېرىق: قۇملۇق

تەھرىر ئىلاۋىسى

«شىنجاڭ ئۇيغۇر ئاپتونوم رايونى خەرىتىلەر توپلىمى» (تۆۋەندە قىسقارتىلىپ «خەرىتىلەر توپلىمى» دېيىلىدۇ) ئاپتونوم رايونىمىزنىڭ ئومۇمىي تەبىئىي جۇغراپىيەلىك ئالاھىدىلىكى ۋە ئاساسلىق ئىجتىمائىي ئىگىلىك ئەھۋالىنى تەكشۈرۈپ بېرىدىغان چوڭ تىپتىكى خەرىتىلەر توپلىمى. شۇنداقلا كۆپلىگەن پەن ۋە ساھەلەرگە چېتىلدىغان جۇغراپىيەلىك بوشلۇق تۇرۇر سىستېمىسى قۇرۇلۇشى.

«خەرىتىلەر توپلىمى»نى ئىشلىتىش مەتبۇئاتى، ئۇچۇر ئىلمى بولۇش، بىردەك بولۇش، ھازىرقى ۋەزىيەتكە ماس كېلىش پىرىنسىپى ئاساسدا تاللاندى ۋە توپلاندى. سانلىق مەلۇمات ئامبىرى قۇرۇش ۋە خەرىتىلەر توپلىمى تۈزۈش تېخنىكا ئىشلىتىش ۋە تولۇق رەقەملىك كومپيۇتېر ئۈستىمەن خەرىتە تۈزۈش يېڭى تېخنىكىسى قوللىنىلىپ، بۈگۈنكى دۇنيا ئۆلچەش-سىزىش پەن-تېخنىكىسىنىڭ ئىلغار سەۋىيىسى تولۇق گەۋدىلەندۈرۈپ بېرىلدى. «خەرىتىلەر توپلىمى» ئاپتونوم رايونىمىزنىڭ تەبىئىي، ئىقتىسادىي ۋە ئىجتىمائىي تەرەققىيات ئەھۋالى ماكرۇ جەھەتتىن تەكشۈرۈلگەن مۇقەددىمە خەرىتە ۋە ھەرقايسى ۋىلايەت، ئوبلاست، ناھىيە، شەھەرلەرنىڭ ئاساسلىق ئەھۋالى تەپسىلىي تونۇشتۇرۇلغان رايونلار خەرىتىسىدىن تەركىب تاپتى، ئۇنىڭغا 169 پارچە خەرىتە، 13 پارچە گرافىك، 20 پارچە فوتو سۈرەت، 100 مىڭ خەت ئەتراپىدىكى يازما ماتېرىيال كىرگۈزۈلگەن بولۇپ، شىنجاڭنىڭ ئەھۋالىنى ئىمكەنقەدەر تولۇق، سىستېمىلىق، بىۋاسىتە تونۇشتۇرۇش ئۈچۈن كۈچ سەرپ قىلىندى.

مۇقەددىمە خەرىتە مەمۇرىي رايونلار، رايون-ئورۇن، سۇئىتى ھەمراھ تەسۋىرى، يەر تۈزۈلۈشى، كىلىمات، سۇ سىستېمىسى، يېپىنچا ئۆسۈملۈك، يەر ئىشلىتىش، قېزىلما بايلىق، قاتناش، ساياھەت، بىڭتۇەن قاتارلىق 14 پارچە خەرىتىلەر بۆلىكىدىن تەركىب تاپقان بولۇپ، ئۇ جۇغراپىيەلىك تەڭ خەرىتە ۋە مەخسۇس تېما ئاساسىدىن ئىبارەت ئىككى مەزمۇننى ئۆز ئىچىگە ئالدى. جۇغراپىيەلىك تەڭ خەرىتە جۇڭگو تەڭ خەرىتىسى، رايونلار تەڭ خەرىتىسى ۋە شىنجاڭ تەڭ خەرىتىسىدىن ئىبارەت ئۈچ تۈرگە بۆلۈندى. «جۇڭگونىڭ مەمۇرىي رايونلىرى» خەرىتىسى جۇڭگو خەرىتە نەشرىياتى نەشر قىلغان 1:4000000 ماسقائىلىق «جۇڭخۇا خەلق جۇمھۇرىيىتى مەمۇرىي رايونلار خەرىتىسى»نى ئاساس قىلىپ، قوش ستاندارتلىق پاراللېلنىڭ گومولوگرافىك كونسىممان پروپىيېكسىيىسىدىن پايدىلىنىپ، كىچىكلىتىپ تۈزۈلدى. «جۇڭگو شىنجاڭ ۋە ئەتراپتىكى دۆلەتلەر» جۇڭگو خەرىتە نەشرىياتى نەشر قىلغان 1:12000000 ماسقائىلىق «روسىيە خەرىتىسى» نى ئاساس قىلىپ، قوش ستاندارتلىق پاراللېلنىڭ ئىزومېترىك كونسىممان پروپىيېكسىيىسىدىن پايدىلىنىپ ھەمدە ئوتتۇرا، غەربىي ئاسىيادىكى دۆلەتلەرنىڭ ۋە شىنجاڭنىڭ ماتېرىياللىرىنى تونۇلاپ، ئومۇملاشتۇرۇپ تاللاش ئارقىلىق تۈزۈپ چىقىلدى. «شىنجاڭنىڭ مەمۇرىي رايونلىرى»، «شىنجاڭنىڭ سۇئىتى ھەمراھ تەسۋىرى»، «شىنجاڭنىڭ يەر تۈزۈلۈشى» قاتارلىقلار ئاپتونوم رايونلۇق ئۆلچەش-سىزىش ئىدارىسى 1995-يىل نەشر قىلدۇرغان «شىنجاڭ ئۇيغۇر ئاپتونوم رايونى خەرىتىلەر توپلىمى»دىكى «شىنجاڭنىڭ يەر تۈزۈلۈشى» ۋە شىنجاڭ ئېكولوگىيە-جۇغراپىيە تەتقىقات ئورنى تەمىنلىگەن سۇئىتى ھەمراھ تەسۋىرىنى ئاساسلىق ماتېرىيال قىلىپ، قوش ستاندارتلىق پاراللېلنىڭ تەڭ بۇلۇڭلۇق كونسىممان پروپىيېكسىيىسىدىن پايدىلىنىپ ھەمدە يېڭى مەمۇرىي رايون، قاتناش، ئاھالە رايونى قاتارلىق يېڭى ماتېرىياللارنى قوشۇمچە قىلىش ئارقىلىق 1:6000000 ماسقائىدا تېرىم-تېرىم تۈزۈپ چىقىلدى. باشقا مەخسۇس خەرىتىلەرنىڭ ئاساسلىق ماتېرىياللىرى «شىنجاڭنىڭ مەمۇرىي رايونلىرى» خەرىتىسى بىلەن ئوخشاش بولدى. مەخسۇس خەرىتىلەرنى تۈزۈش جەريانىدا، مۇناسىۋەتلىك تارماق ۋە مۇتەخەسسىسلەرنىڭ بىكەر-تەكلىپلىرى قوبۇل قىلىندى، بىر قىسىم خەرىتە نۇسخىلىرى يەنە مۇناسىۋەتلىك كەسپىي تارماقلارنىڭ تەكشۈرۈپ بېكىتىشىگە بولمايدى.

رايونلار خەرىتىسى ۋىلايەت-ئوبلاستلار خەرىتىسى، ناھىيە-شەھەرلەر خەرىتىسى، شەھەر رايونلىرى خەرىتىسىدىن ئىبارەت ئۈچ تۈرلۈك خەرىتە بويىچە 137 پارچە خەرىتە بۆلىكىدىن تەركىب تاپتى. ۋىلايەت-ئوبلاستلار خەرىتىسى بىلەن ناھىيە-شەھەرلەر خەرىتىسى ئاپتونوم رايونلۇق ئۆلچەش-سىزىش ئىدارىسى 1995-يىل نەشر قىلدۇرغان «شىنجاڭ ئۇيغۇر ئاپتونوم رايونى خەرىتىلەر توپلىمى» ۋە 1:50000 ماسقائىلىق يەر شەكلى خەرىتىسىنى ئاساسلىق ماتېرىيال قىلىش ھەمدە دۆلەتنىڭ غوللۇق قاتناش تورى سانلىق ماتېرىياللىرى، شۇنداقلا ئاپتونوم رايوندىكى خەلق ئىشلىرى، قاتناش، ساياھەت، سۇچىلىق، قېزىلما بايلىق، ئورمانچىلىق، چارۋىچىلىق، مۇھىت ئاسراش، بىڭتۇەن قاتارلىق تارماقلار تەمىنلىگەن ھازىرقى ۋەزىيەتكە ماس بولغان ماتېرىياللارنى قوشۇمچە قىلىپ، GIS تېخنىكىسىدىن پايدىلىنىپ، ناھىيە بويىچە توپلاش، ئومۇمىي جەھەتتىن تەكشۈپ توغرىلاش، ئورنىگىنا تەييارلاش، رامكىغا ئېلىش يوللىرى بىلەن تۈزۈپ چىقىلدى. ۋىلايەت-ئوبلاستلار خەرىتىسى مەمۇرىي رايونلار ۋە يەر تۈزۈلۈش خەرىتىسىدىن ئىبارەت ئىككى قىسىمغا بۆلۈنگەن بولۇپ، قوش ستاندارتلىق پاراللېلنىڭ تەڭ بۇلۇڭلۇق كونسىممان پروپىيېكسىيىسى ئىشلىتىلدى، ۋىلايەت-ئوبلاست مەمۇرىي رايونلىرى مەمۇرىي رايون تەڭ رەڭگىدە، ۋىلايەت-ئوبلاستلارنىڭ يەر تۈزۈلۈشى رەڭلىك ساپە چۈشۈرۈش ئۇسۇلىدا ئىپادىلەندى. تەڭ بۇلۇڭلۇق سىزىق سانلىق ماتېرىياللىرى چەكلىك بولغانلىقتىن، قوشنا دۆلەتلەرنىڭ يەر شەكلى رەڭ سىزىقلىرى ئېلىنىدى. ناھىيە-شەھەر خەرىتىلىرى «خەرىتىلەر توپلىمى»نىڭ گەۋدە قىسمى بولغانلىقتىن، ئۇنىڭغا گاۋى-كروگېر پروپىيېكسىيىسى ئىشلىتىلدى ھەمدە تەڭ بۇلۇڭلۇق سىزىقغا قەۋەتلەر بويىچە رەڭ بېرىش ئۇسۇلى ئارقىلىق، يەر شەكلى ئىلمىي ئىپادىلەپ بېرىلدى. شەھەر رايونلىرى خەرىتىسى تۈزۈشتە 1:10000 ماسقائىلىق يەر شەكلى خەرىتىسى ۋە تەسۋىرلىك خەرىتە ئاساسلىق ماتېرىيال قىلىندى، بىر قىسىم شەھەر رايونلىرى خەرىتىسىنى تۈزۈشتە ماتېرىيال بولمىغانلىقى ياكى كونا بولغانلىقى ئۈچۈن، ساياھەت خەرىتىسى تولۇقلىما ماتېرىيال قىلىندى.

«خەرىتىلەر توپلىمى»نىڭ فورماتى GB/T788-1999 «كىتاب-ژۇرناللار فورماتى ۋە بەت يۈزىنىڭ ئۆلچىمى» بويىچە لايىھىلەندى. «خەرىتىلەر توپلىمى»دىكى خەرىتىلەر GB/T2260-2002 «جۇڭخۇا خەلق جۇمھۇرىيىتى مەمۇرىي رايونلىرى كودى» ۋە گوۋۇيۈەننىڭ شىنجاڭدا يېڭىدىن ئۈچ شەھەر تەسىس قىلىش توغرىسىدىكى تەستىق ھۆججىتىگە ئاساسەن رەتكە تىزىلدى. خەرىتىلەرنى ئورۇنلاشتۇرۇش، خەرىتە يۈزىنى بېزەش، خەرىتە بەلگىلىرىنى لايىھىلەش، رەڭ ماسلاشتۇرۇش جەھەتلەردە ئىمكەنقەدەر يېڭىچە بولۇش، قاتناشلىرى ئېنىق بولۇش، بىردەك ماس بولۇش، خەرىتىمۇ، يېزىمۇ تەڭ كۆرگەم بولۇشىنى ئىشقا ئاشۇرۇشقا كۈچ سەرپ قىلىندى.

«شىنجاڭ ئۇيغۇر ئاپتونوم رايونى خەرىتىلەر توپلىمى» تەھرىر ھەيئىتى

پەخىرى مۇدىر	ئىسمائىل تىلىۋالدى
مۇدىر	نۇرلان ئەبىلمەجىن
مۇئاۋىن مۇدىرلار	روزى ئىسمائىل ئابىلەت مامۇت ماچىن ئابىلىز نىياز ۋاڭ ۋېيبو قانىبات سەبىكەي رەبھان يۈسۈپ مو جۈەن توختى ياقۇپ مۇھەممەد ئېلى ليۇ گېچىڭ (دائىمىي)
ھەيئەت ئەزالار	قۇربان ياسىن پەرھات ئابدۇقادىر ئالىمجان مۇھەممەد ئىمىن تۇرسۇن سادىر ھاپىز نىياز پولات ئۆمەر مۇتەللىپ قاسىم قەيسەر ئابدۇقادىر دىلارە ھەسەن ۋاڭ جۈن بۇنۇس يۈسۈپ ياك ماۋلىن ئەنۋەر ئابىلىز ئابدۇرېھىم ئابلا يۈسۈپ مىجىت قادىر خۇ سۇيخۇا پەرھات ھېزىم نىشان ئىبراھىم ئىلھام مۇھەممەت لى چۈنچەن پولات ئىمىنقۇل پەرھات ئوسمان شۇ دۇڭ ئەھمەد يۈسۈپ بۇرھان قاھار يۈسۈپجان ئەخمەد دىلشات تۇرسۇن ئابدۇرازاق تۆمۈر تاشمولات تۇرپان ئالىم قادىر چېن شى ۋۇ لىۋېن رەھىم مامۇت زۇنۇن باقى ئابدۇرۇب ئېلى ۋۇ شياۋچىڭ

«شىنجاڭ ئۇيغۇر ئاپتونوم رايونى خەرىتىلەر توپلىمى» تەھرىراتى

باش تۈزگۈچى	ليۇ گېچىڭ
مۇئاۋىن باش تۈزگۈچىلەر	لى چۈنچەن ئەختەم ئەرشىدىن چاڭ گېچۈن
تېخنىكا مەسئۇلى	بۇ ليەنشىڭ
بېكىتكۈچى	بەي يۈېڭ
لايىھىلەشچىلەر	چاڭ يىڭجى چياۋ جۈنچۈن
ئىجرائى مۇھەررىرلەر	پېي شياۋۋېي گۈلشەن مۇھەممەد
سانلىق مەلۇماتچىلار	ما يىڭلېن مو شىنپەن جېڭ شىنلەن
تۈزگۈچىلەر	لى شۇشيا چياۋ لىجېن جياۋ لىمىن خى يۇڭپىڭ ۋۇ پىڭ گۇ شىنفاڭ دۇڭ پىڭ
خەرىتە تەكشۈرگۈچىلەر	لى گەن گۈلشەن مۇھەممەد گۈزەلنۇر جامال ئەن لىپىڭ خى شۇلى پەن جېي چياۋ لىجېن سۇڭ جەنجۈن لۇ يەنخۇا ۋۇ پىڭ
تېكىست ئىشلەشچى	دىڭ شىنلەن
تەرجىمە قىلىپ تۈزگۈچىلەر	مۇھەممەد ئېلى ئالىم خەسەنى ئائىلجان تۇرغان ھۈسەيىنجان ئەسقىرى مېھرىگۈل ئىبراھىم
فوتوگرافلار	دىڭ شياۋكۈن شى شىڭچىڭ يەن شىيەن گو شياۋدۇڭ
باسما سەنئەتكارلىرى	گاۋ شياۋجېي چېن گاڭ لى جۇلى
مەسئۇل مۇھەررىرلەر	مەخمۇتجان قادىر تۇرسۇنكۈل قاسىم ھۆرىگۈل يۈسۈپ خۇرشىد ئىبراھىم
مەسئۇل كوررېكتورلار	گۈلناز مۇھەممەد رىزۋانكۈل قادىر
ئاخىرقى بېكىتكۈچىلەر	ئالىم خەسەنى دىلشات ئابدۇكېرىم دىلشات باۋدۇن
مۇئاۋىن لايىھىلەشچى	گاۋ جىيۇڭ

مۇقەددىمە خەرىتە

3-2	جۇڭگونىڭ مەمۇرىي رايونلىرى
5-4	شىنجاڭنىڭ مەمۇرىي رايونلىرى
7-6	جۇڭگو شىنجاڭ ۋە ئەتراپتىكى دۆلەتلەر
9-8	شىنجاڭنىڭ سۈنئىي ھەمراھ تەسۋىرى
11-10	شىنجاڭنىڭ يەر تۈزۈلۈشى
13-12	شىنجاڭنىڭ كىلىماتى
15-14	شىنجاڭنىڭ سۇ سىستېمىسى
17-16	شىنجاڭنىڭ يېپىنچا ئۆسۈملۈكلىرى
19-18	شىنجاڭدىكى يەر ئىشلىتىش
21-20	شىنجاڭنىڭ قېزىلما بايلىقلىرى
23-22	شىنجاڭنىڭ قاتنىشى (1)
25-24	شىنجاڭنىڭ قاتنىشى (2)
27-26	شىنجاڭنىڭ ساياھەتچىلىكى
29-28	شىنجاڭ ئىشلەپچىقىرىش قۇرۇلۇش بىڭتۇەنى

رايونلار خەرىتىسى

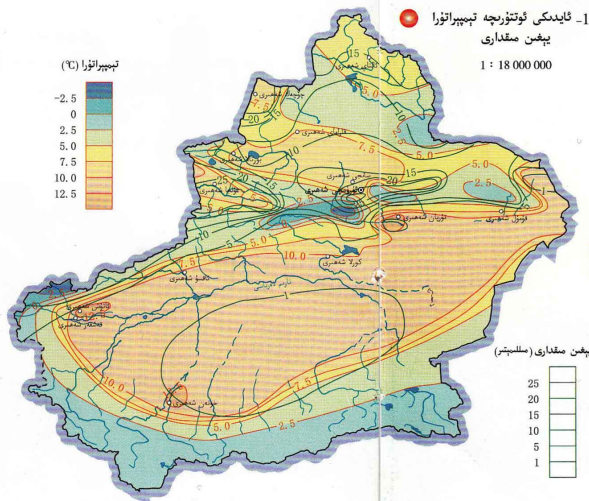
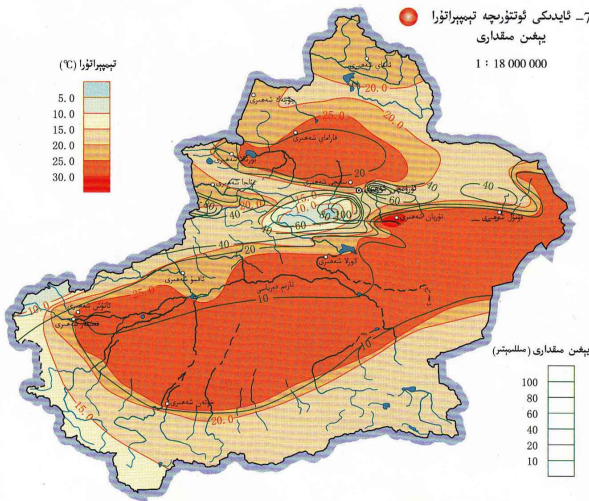
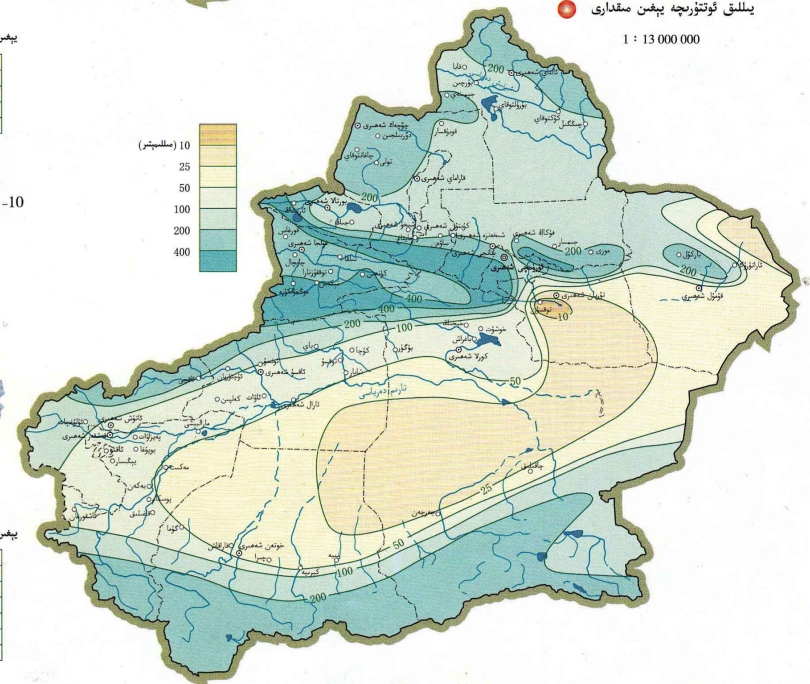
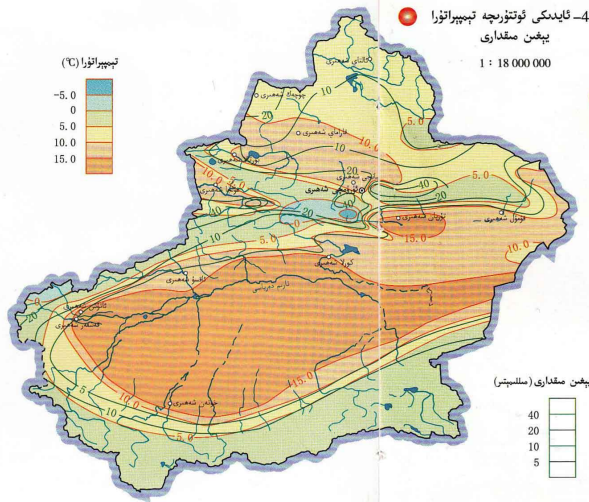
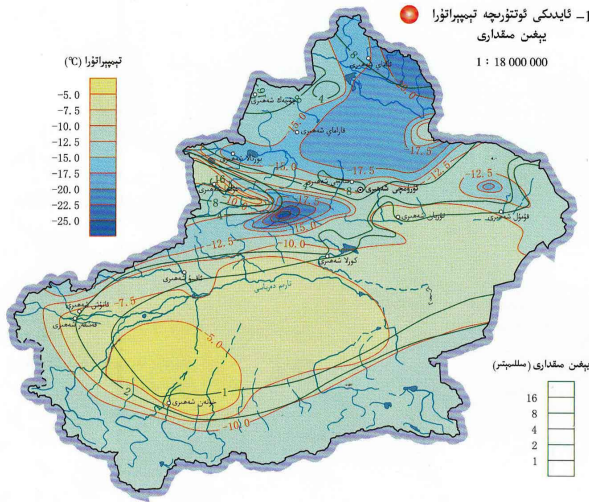
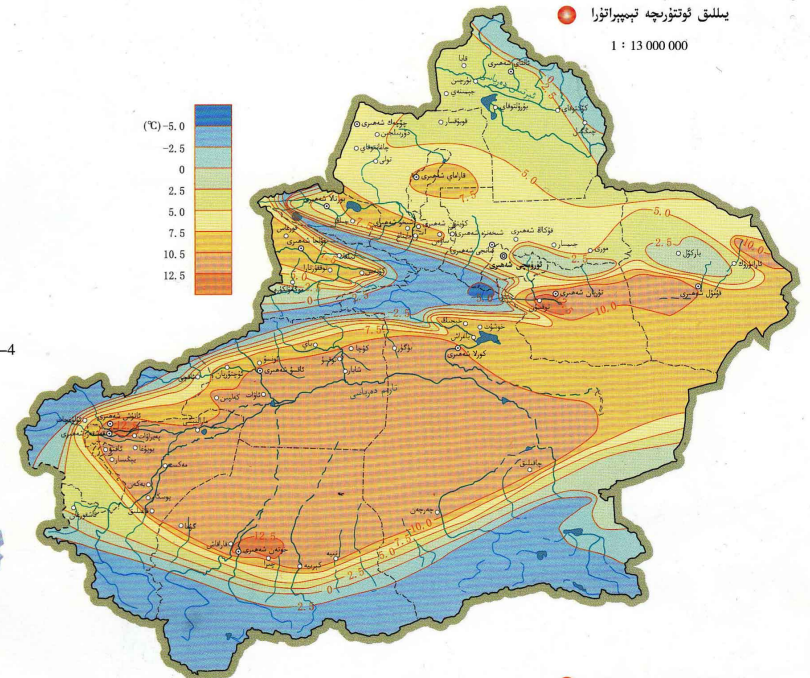
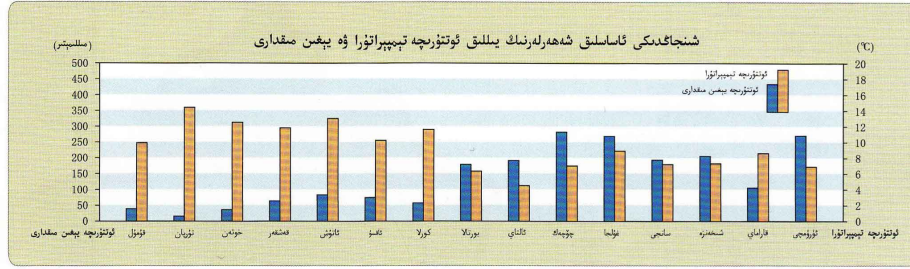
شەرتلىك بەلگىلەر

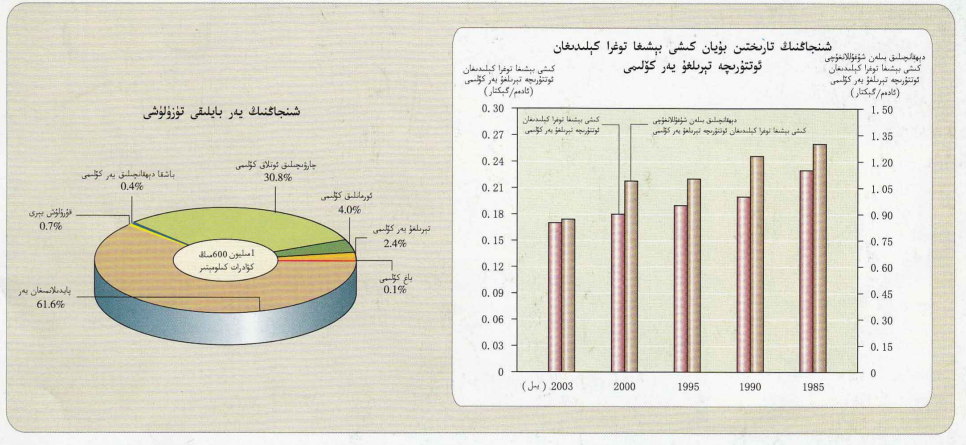
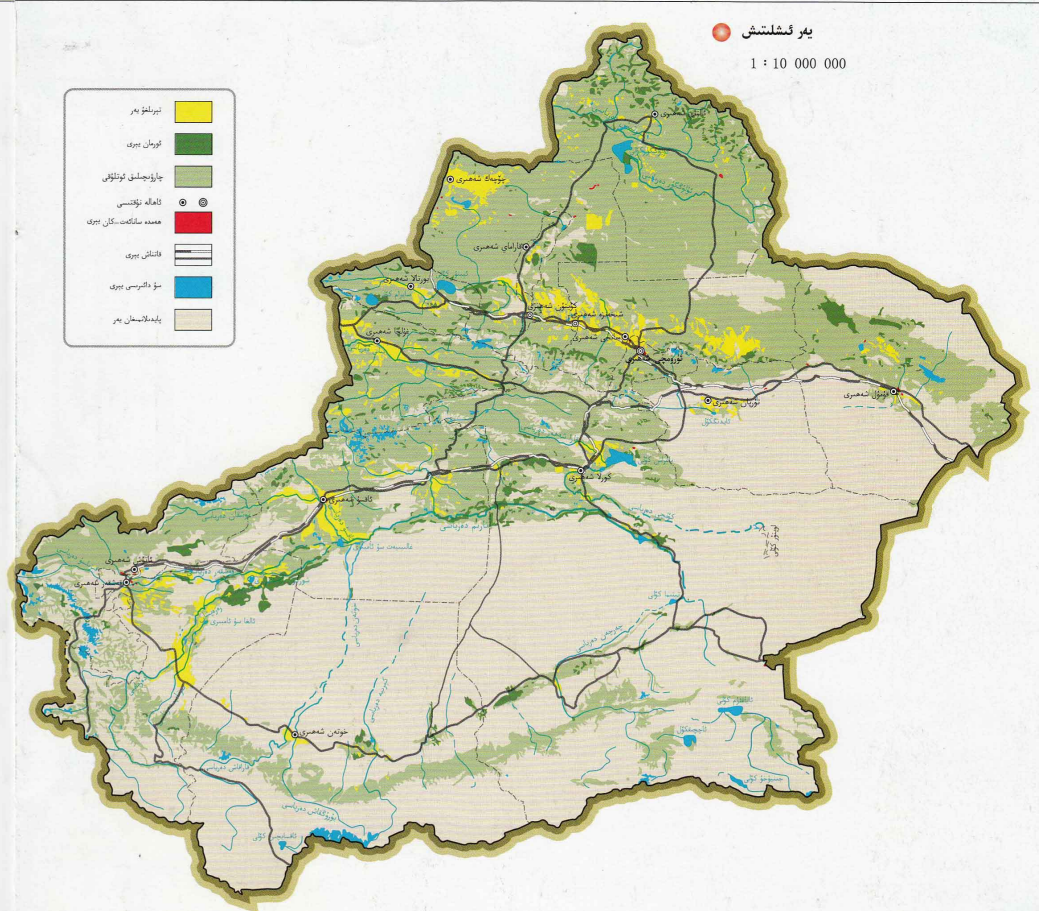
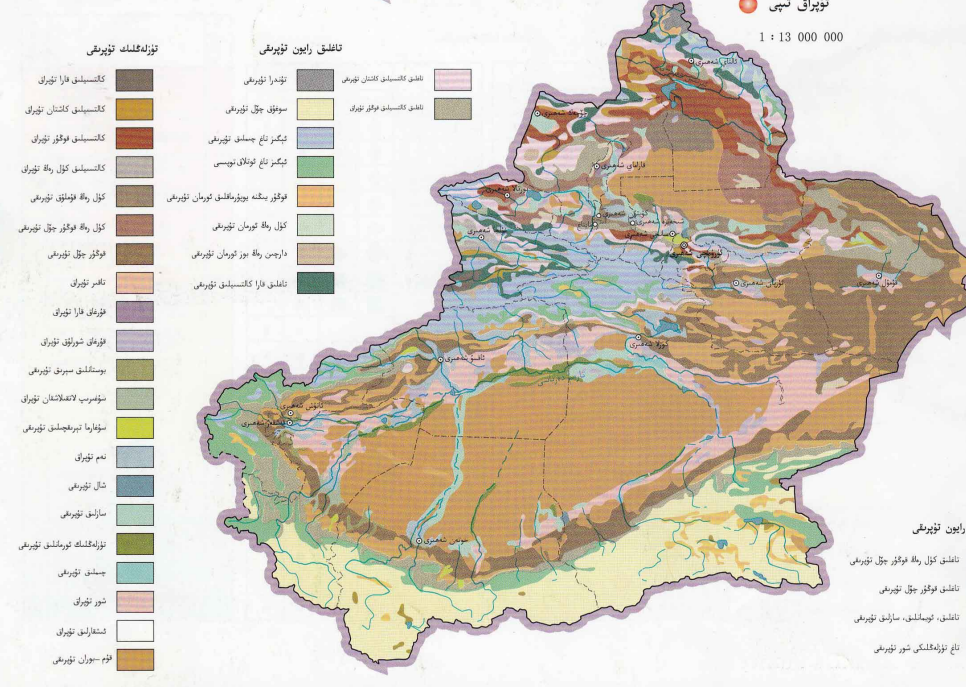
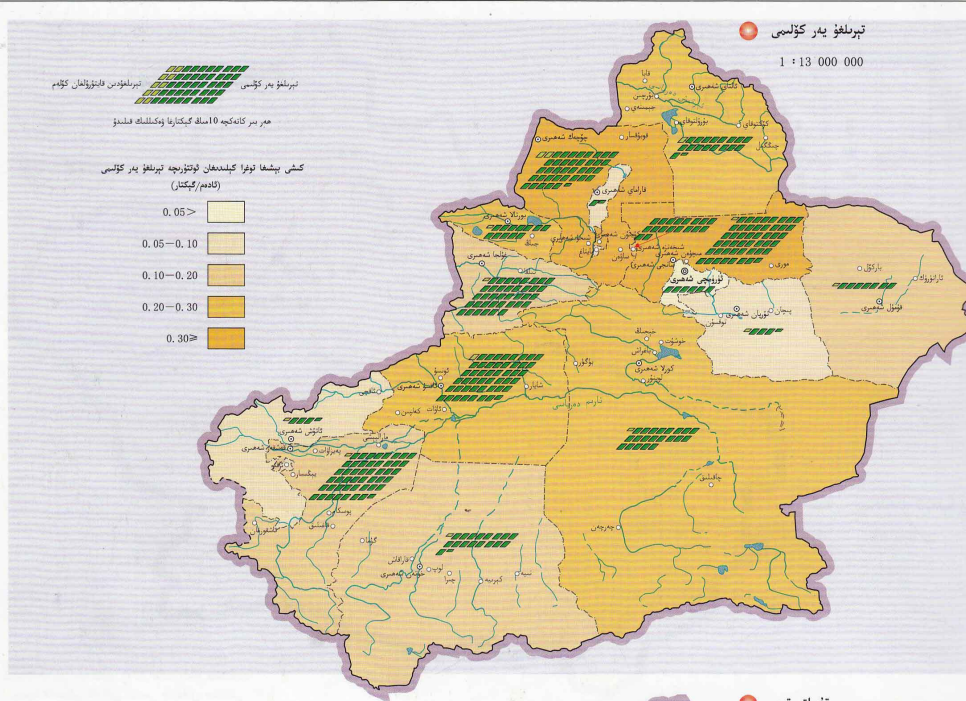
ئۈرۈمچى شەھىرى	
35-34	ئۈرۈمچى شەھىرى مەمۇرىي رايونلىرى
37-36	ئۈرۈمچى شەھىرىنىڭ يەر تۈزۈلۈشى
39-38	تىيانشان رايونى، سايباغ رايونى
41-40	يېڭىشەھەر رايونى، تۇدۇغخابا رايونى
43-42	شىمىگۇ رايونى، دۇڭسەن رايونى
45-44	داۋانچىڭ رايونى، ئۈرۈمچى ناھىيىسى
48-46	ئۈرۈمچى شەھەر رايونى
قاراماي شەھىرى	
51-50	قاراماي شەھىرى مەمۇرىي رايونلىرى
53-52	قاراماي شەھىرىنىڭ يەر تۈزۈلۈشى
55-54	مايتاغ رايونى، قاراماي رايونى
57-56	جەربىنۇلاق رايونى، ئۇرخۇ رايونى
58	قاراماي شەھەر رايونى
تۇرپان ۋىلايىتى	
61-60	تۇرپان ۋىلايىتى مەمۇرىي رايونلىرى
63-62	تۇرپان ۋىلايىتىنىڭ يەر تۈزۈلۈشى
65-64	تۇرپان شەھىرى
67-66	پىچان ناھىيىسى
69-68	توقسۇن ناھىيىسى
70	تۇرپان شەھەر رايونى
قۇمۇل ۋىلايىتى	
73-72	قۇمۇل ۋىلايىتى مەمۇرىي رايونلىرى
75-74	قۇمۇل ۋىلايىتىنىڭ يەر تۈزۈلۈشى
77-76	قۇمۇل شەھىرى

79-78	باركۆل قازاق ئاپتونوم ناھىيىسى
81-80	ئاراتۈرۈك ناھىيىسى
82	قۇمۇل شەھەر رايونى
سانجى خۇيزۇ ئاپتونوم ئوبلاستى	
85-84	سانجى خۇيزۇ ئاپتونوم ئوبلاستى مەمۇرىي رايونلىرى
87-86	سانجى خۇيزۇ ئاپتونوم ئوبلاستىنىڭ يەر تۈزۈلۈشى
89-88	سانجى شەھىرى
91-90	فۇكاڭ شەھىرى
93-92	مىچۈەن شەھىرى
95-94	قۇتۇبى ناھىيىسى
97-96	ماناس ناھىيىسى
99-98	گۇچۇڭ ناھىيىسى
101-100	جىمسار ناھىيىسى
103-102	مورى قازاق ئاپتونوم ناھىيىسى
104	سانجى شەھەر رايونى
بورتالا موڭغۇل ئاپتونوم ئوبلاستى	
107-106	بورتالا موڭغۇل ئاپتونوم ئوبلاستى مەمۇرىي رايونلىرى
109-108	بورتالا موڭغۇل ئاپتونوم ئوبلاستىنىڭ يەر تۈزۈلۈشى
111-110	بورتالا شەھىرى
113-112	جىڭ ناھىيىسى
115-114	ئارىشاڭ ناھىيىسى
116	بورتالا شەھەر رايونى
بايىنغولىن موڭغۇل ئاپتونوم ئوبلاستى	
119-118	بايىنغولىن موڭغۇل ئاپتونوم ئوبلاستى مەمۇرىي رايونلىرى
121-120	بايىنغولىن موڭغۇل ئاپتونوم ئوبلاستىنىڭ يەر تۈزۈلۈشى
123-122	كورلا شەھىرى
125-124	بۇگۇر ناھىيىسى
127-126	لوپنۇر ناھىيىسى
129-128	چاقىلىق ناھىيىسى
131-130	چەرچەن ناھىيىسى
133-132	يەنجى خۇيزۇ ئاپتونوم ناھىيىسى
135-134	خېجىڭ ناھىيىسى
137-136	خوشۇت ناھىيىسى
139-138	باغراش ناھىيىسى
140	كورلا شەھەر رايونى
ئاقسۇ ۋىلايىتى	
143-142	ئاقسۇ ۋىلايىتى مەمۇرىي رايونلىرى
145-144	ئاقسۇ ۋىلايىتىنىڭ يەر تۈزۈلۈشى
147-146	ئاقسۇ شەھىرى
149-148	ئۈنسۈ ناھىيىسى
151-150	كۇچا ناھىيىسى
153-152	شايار ناھىيىسى

155-154	توقسۇ ناھىيىسى
157-156	باي ناھىيىسى
159-158	ئۈچتۇرپان ناھىيىسى
161-160	ئاۋات ناھىيىسى
163-162	كەلپىن ناھىيىسى
164	ئاقسۇ شەھەر رايونى
قىزىلسۇ قىرغىز ئاپتونوم ئوبلاستى	
167-166	قىزىلسۇ قىرغىز ئاپتونوم ئوبلاستى مەمۇرىي رايونلىرى
169-168	قىزىلسۇ قىرغىز ئاپتونوم ئوبلاستىنىڭ يەر تۈزۈلۈشى
171-170	ئاتۇش شەھىرى
173-172	ئاقسو ناھىيىسى
175-174	ئاقچى ناھىيىسى
177-176	ئۇلۇغچات ناھىيىسى
178	ئاتۇش شەھەر رايونى
قەشقەر ۋىلايىتى	
181-180	قەشقەر ۋىلايىتى مەمۇرىي رايونلىرى
183-182	قەشقەر ۋىلايىتىنىڭ يەر تۈزۈلۈشى
185-184	قەشقەر شەھىرى
187-186	قەشقەر كونا شەھەر ناھىيىسى
189-188	قەشقەر يېڭى شەھەر ناھىيىسى
191-190	يېڭىسار ناھىيىسى
193-192	پوسكام ناھىيىسى
195-194	يەكەن ناھىيىسى
197-196	قاسلىق ناھىيىسى
199-198	مەكىت ناھىيىسى
201-200	بۈيۈك ناھىيىسى
203-202	پەيزاۋات ناھىيىسى
205-204	مارالبېشى ناھىيىسى
207-206	تاشقورغان تاجىك ئاپتونوم ناھىيىسى
208	قەشقەر شەھەر رايونى
خوتەن ۋىلايىتى	
211-210	خوتەن ۋىلايىتى مەمۇرىي رايونلىرى
213-212	خوتەن ۋىلايىتىنىڭ يەر تۈزۈلۈشى
215-214	خوتەن شەھىرى
217-216	خوتەن ناھىيىسى
219-218	قاراقاش ناھىيىسى
221-220	گۇما ناھىيىسى
223-222	لوپ ناھىيىسى
225-224	چىرا ناھىيىسى
227-226	كېرىيە ناھىيىسى
229-228	نىيە ناھىيىسى
230	خوتەن شەھەر رايونى

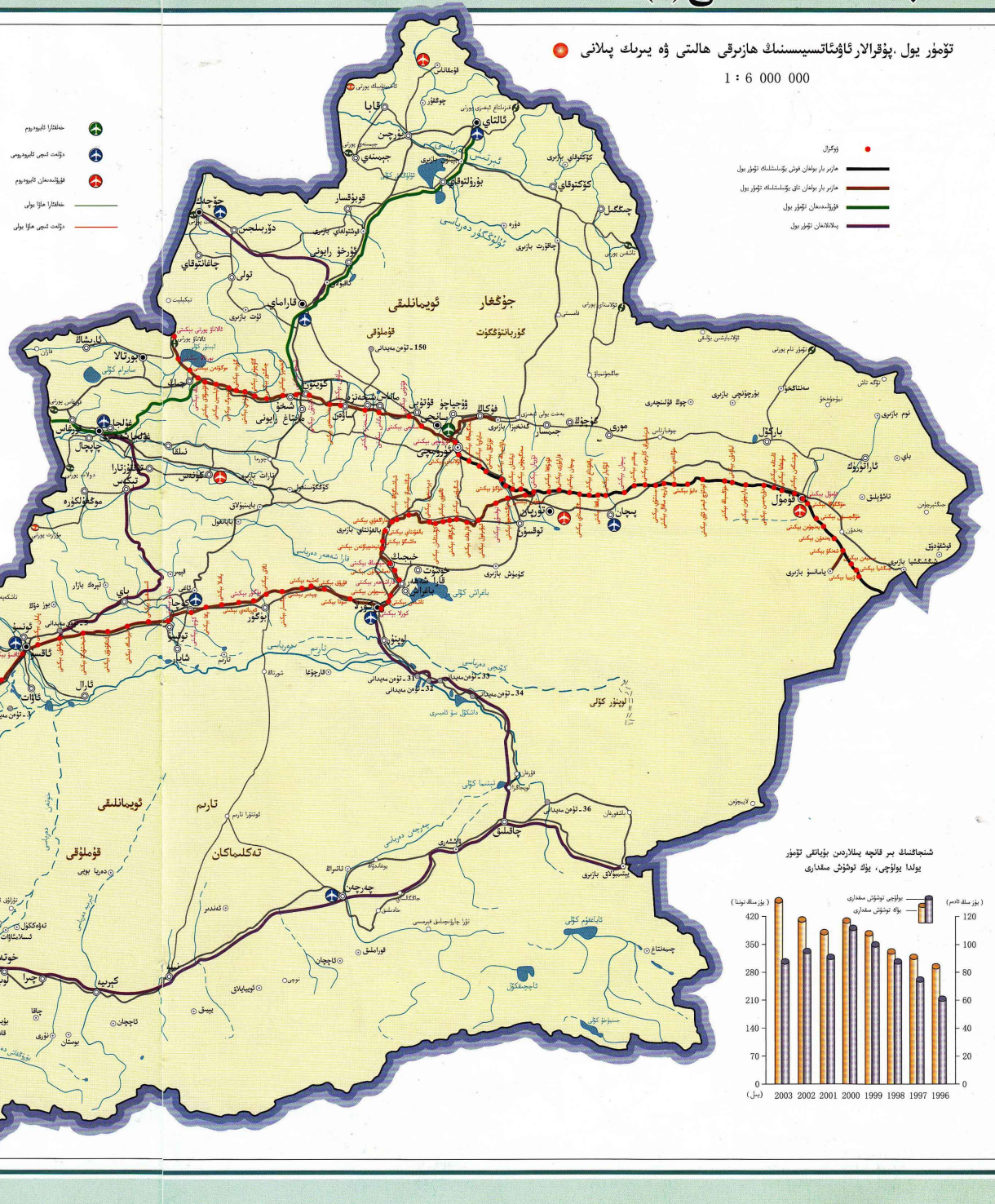
ئىلى قازاق ئاپتونوم ئوبلاستى	
233-232	ئىلى قازاق ئاپتونوم ئوبلاستى مەمۇرىي رايونلىرى
235-234	ئىلى قازاق ئاپتونوم ئوبلاستىغا بىۋاسىتە قاراشلىق ناھىيە، شەھەرلەرنىڭ مەمۇرىي رايونلىرى
237-236	ئىلى قازاق ئاپتونوم ئوبلاستىغا بىۋاسىتە قاراشلىق ناھىيە، شەھەرلەرنىڭ يەر تۈزۈلۈشى
239-238	غۇلجا شەھىرى
241-240	كۆپتۈن شەھىرى (قوشۇمچە شەھەر رايونى)
243-242	غۇلجا ناھىيىسى
245-244	چاچىال شەھەر ئاپتونوم ناھىيىسى
247-246	قورغاس ناھىيىسى
249-248	توققۇزتارا ناھىيىسى
251-250	كۈنەس ناھىيىسى
253-252	موڭغۇلكۆرە ناھىيىسى
255-254	تېكەس ناھىيىسى
257-256	نىلقا ناھىيىسى
258	غۇلجا شەھەر رايونى
تارباغاتاي ۋىلايىتى	
261-260	تارباغاتاي ۋىلايىتى مەمۇرىي رايونلىرى
263-262	تارباغاتاي ۋىلايىتىنىڭ يەر تۈزۈلۈشى
265-264	چۆچەك شەھىرى
267-266	شىخۇ شەھىرى
269-268	دۆربىلىجىن ناھىيىسى
271-270	ساۋەن ناھىيىسى
273-272	تولى ناھىيىسى
275-274	چاغاتوقاي ناھىيىسى
277-276	فۇپۇقسار موڭغۇل ئاپتونوم ناھىيىسى
278	چۆچەك شەھەر رايونى
ئالتاي ۋىلايىتى	
281-280	ئالتاي ۋىلايىتى مەمۇرىي رايونلىرى
283-282	ئالتاي ۋىلايىتىنىڭ يەر تۈزۈلۈشى
285-284	ئالتاي شەھىرى
287-286	بۈرچىن ناھىيىسى
289-288	كۆكتوقاي ناھىيىسى
291-290	بۈرۈلتوقاي ناھىيىسى
293-292	قاربا ناھىيىسى
295-294	چىڭگىل ناھىيىسى
297-296	جېسەن ناھىيىسى
298	ئالتاي شەھەر رايونى
ئاپتونوم رايونغا بىۋاسىتە قاراشلىق ناھىيە دەرىجىلىك مەمۇرىي رايونلار	
301-300	شەخەنزە شەھىرى (قوشۇمچە شەھەر رايونى)
303-302	ئارال شەھىرى
305-304	تۇمشۇق شەھىرى
307-306	ۋۇجياچۇ شەھىرى





تۆمۈر يول پۇقرالار ئاۋىئاتسىيىسىنىڭ ھازىرقى ھالىتى ۋە يىرىك پىلانى

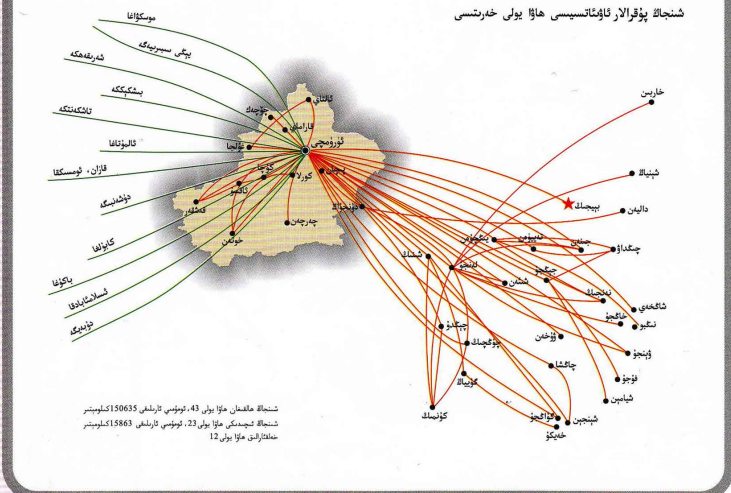
1 : 6 000 000



- يۇڭكۈل
- مازىر بار بولغان ئۆتۈش يولى
- مازىر بار بولغان ئەيىبلىنىشكە ئۆتۈش يولى
- قۇرۇلمىدىغان ئۆتۈش يولى
- پىلانلانغان ئۆتۈش يولى

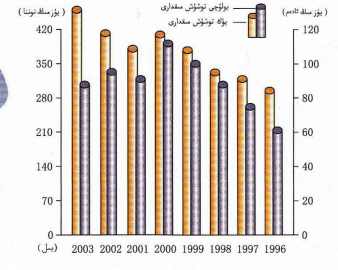
- ⊕ خەلقئارا ئاۋىيودوم
- ⊕ دۆلەت ئىچىن ئاۋىيودوم
- ⊕ قۇرۇلمىدىغان ئاۋىيودوم
- خەلقئارا مۇزا يولى
- دۆلەت ئىچىن مۇزا يولى

شىنجاڭ پۇقرالار ئاۋىئاتسىيىسى ھاۋا يولى خەرىتىسى

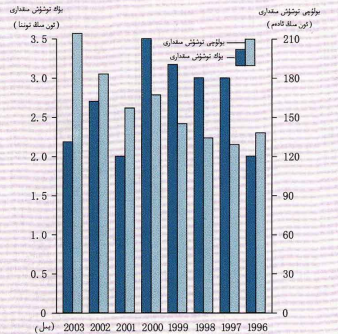


شىنجاڭ ھاۋا يولى 43، ئومۇمىي ئارىلىقى 150633 كىلومېتىر
 شىنجاڭ جىيەن ھاۋا يولى 23، ئومۇمىي ئارىلىقى 15863 كىلومېتىر
 خەلقئارا ھاۋا يولى 12

شىنجاڭنىڭ بىر قانچە يىللاردىن بۇيانقى تۆمۈر يولدا يولۇچى، يۈك توشۇش مىقدارى



شىنجاڭنىڭ بىر قانچە يىللاردىن بۇيانقى ئاۋىئاتسىيە يولۇچى، يۈك توشۇش مىقدارى



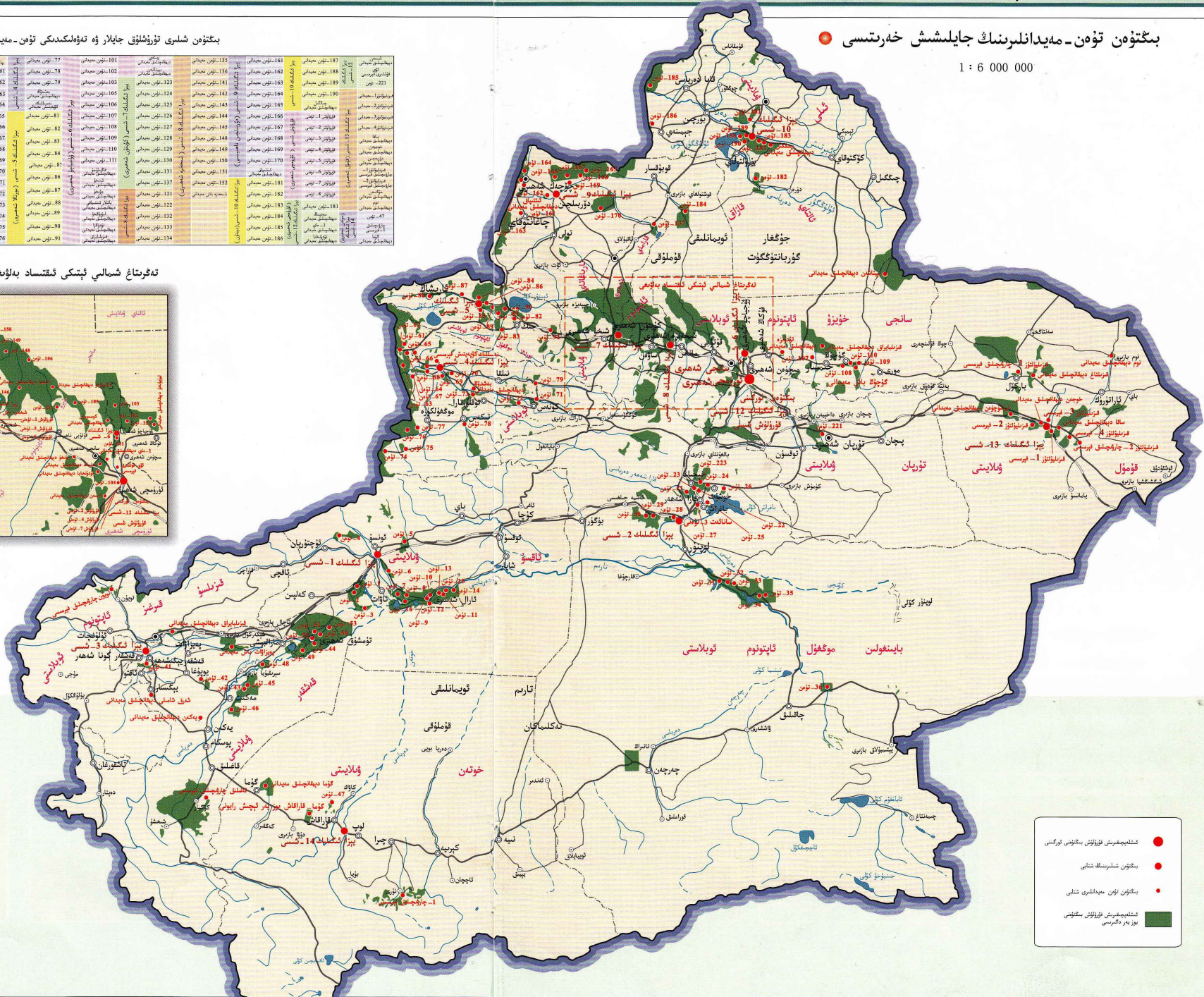
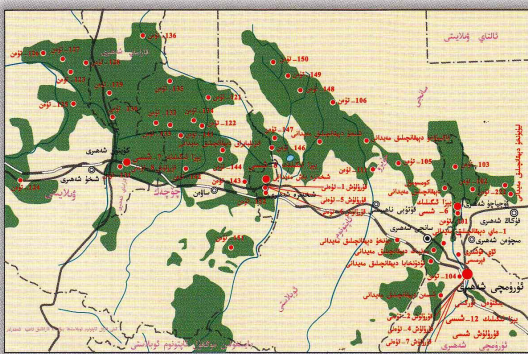
بىڭتۇەن تۇەن - مەيدانلىرىنىڭ جايلىشىش خەرىتىسى

1 : 6 000 000

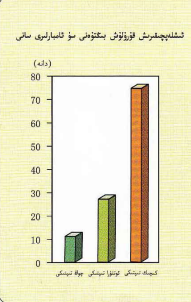
بىڭتۇەن شەھىرى تۇرۇشلۇق جايىلار ۋە تەۋەلىكىدىكى تۇەن - مەيدانلار

1-تۇەن مەيدانى	21-تۇەن مەيدانى	41-تۇەن مەيدانى	61-تۇەن مەيدانى	81-تۇەن مەيدانى	101-تۇەن مەيدانى	121-تۇەن مەيدانى	141-تۇەن مەيدانى	161-تۇەن مەيدانى	181-تۇەن مەيدانى
2-تۇەن مەيدانى	22-تۇەن مەيدانى	42-تۇەن مەيدانى	62-تۇەن مەيدانى	82-تۇەن مەيدانى	102-تۇەن مەيدانى	122-تۇەن مەيدانى	142-تۇەن مەيدانى	162-تۇەن مەيدانى	182-تۇەن مەيدانى
3-تۇەن مەيدانى	23-تۇەن مەيدانى	43-تۇەن مەيدانى	63-تۇەن مەيدانى	83-تۇەن مەيدانى	103-تۇەن مەيدانى	123-تۇەن مەيدانى	143-تۇەن مەيدانى	163-تۇەن مەيدانى	183-تۇەن مەيدانى
4-تۇەن مەيدانى	24-تۇەن مەيدانى	44-تۇەن مەيدانى	64-تۇەن مەيدانى	84-تۇەن مەيدانى	104-تۇەن مەيدانى	124-تۇەن مەيدانى	144-تۇەن مەيدانى	164-تۇەن مەيدانى	184-تۇەن مەيدانى
5-تۇەن مەيدانى	25-تۇەن مەيدانى	45-تۇەن مەيدانى	65-تۇەن مەيدانى	85-تۇەن مەيدانى	105-تۇەن مەيدانى	125-تۇەن مەيدانى	145-تۇەن مەيدانى	165-تۇەن مەيدانى	185-تۇەن مەيدانى
6-تۇەن مەيدانى	26-تۇەن مەيدانى	46-تۇەن مەيدانى	66-تۇەن مەيدانى	86-تۇەن مەيدانى	106-تۇەن مەيدانى	126-تۇەن مەيدانى	146-تۇەن مەيدانى	166-تۇەن مەيدانى	186-تۇەن مەيدانى
7-تۇەن مەيدانى	27-تۇەن مەيدانى	47-تۇەن مەيدانى	67-تۇەن مەيدانى	87-تۇەن مەيدانى	107-تۇەن مەيدانى	127-تۇەن مەيدانى	147-تۇەن مەيدانى	167-تۇەن مەيدانى	187-تۇەن مەيدانى
8-تۇەن مەيدانى	28-تۇەن مەيدانى	48-تۇەن مەيدانى	68-تۇەن مەيدانى	88-تۇەن مەيدانى	108-تۇەن مەيدانى	128-تۇەن مەيدانى	148-تۇەن مەيدانى	168-تۇەن مەيدانى	188-تۇەن مەيدانى
9-تۇەن مەيدانى	29-تۇەن مەيدانى	49-تۇەن مەيدانى	69-تۇەن مەيدانى	89-تۇەن مەيدانى	109-تۇەن مەيدانى	129-تۇەن مەيدانى	149-تۇەن مەيدانى	169-تۇەن مەيدانى	189-تۇەن مەيدانى
10-تۇەن مەيدانى	30-تۇەن مەيدانى	50-تۇەن مەيدانى	70-تۇەن مەيدانى	90-تۇەن مەيدانى	110-تۇەن مەيدانى	130-تۇەن مەيدانى	150-تۇەن مەيدانى	170-تۇەن مەيدانى	190-تۇەن مەيدانى
11-تۇەن مەيدانى	31-تۇەن مەيدانى	51-تۇەن مەيدانى	71-تۇەن مەيدانى	91-تۇەن مەيدانى	111-تۇەن مەيدانى	131-تۇەن مەيدانى	151-تۇەن مەيدانى	171-تۇەن مەيدانى	191-تۇەن مەيدانى
12-تۇەن مەيدانى	32-تۇەن مەيدانى	52-تۇەن مەيدانى	72-تۇەن مەيدانى	92-تۇەن مەيدانى	112-تۇەن مەيدانى	132-تۇەن مەيدانى	152-تۇەن مەيدانى	172-تۇەن مەيدانى	192-تۇەن مەيدانى
13-تۇەن مەيدانى	33-تۇەن مەيدانى	53-تۇەن مەيدانى	73-تۇەن مەيدانى	93-تۇەن مەيدانى	113-تۇەن مەيدانى	133-تۇەن مەيدانى	153-تۇەن مەيدانى	173-تۇەن مەيدانى	193-تۇەن مەيدانى
14-تۇەن مەيدانى	34-تۇەن مەيدانى	54-تۇەن مەيدانى	74-تۇەن مەيدانى	94-تۇەن مەيدانى	114-تۇەن مەيدانى	134-تۇەن مەيدانى	154-تۇەن مەيدانى	174-تۇەن مەيدانى	194-تۇەن مەيدانى
15-تۇەن مەيدانى	35-تۇەن مەيدانى	55-تۇەن مەيدانى	75-تۇەن مەيدانى	95-تۇەن مەيدانى	115-تۇەن مەيدانى	135-تۇەن مەيدانى	155-تۇەن مەيدانى	175-تۇەن مەيدانى	195-تۇەن مەيدانى
16-تۇەن مەيدانى	36-تۇەن مەيدانى	56-تۇەن مەيدانى	76-تۇەن مەيدانى	96-تۇەن مەيدانى	116-تۇەن مەيدانى	136-تۇەن مەيدانى	156-تۇەن مەيدانى	176-تۇەن مەيدانى	196-تۇەن مەيدانى
17-تۇەن مەيدانى	37-تۇەن مەيدانى	57-تۇەن مەيدانى	77-تۇەن مەيدانى	97-تۇەن مەيدانى	117-تۇەن مەيدانى	137-تۇەن مەيدانى	157-تۇەن مەيدانى	177-تۇەن مەيدانى	197-تۇەن مەيدانى
18-تۇەن مەيدانى	38-تۇەن مەيدانى	58-تۇەن مەيدانى	78-تۇەن مەيدانى	98-تۇەن مەيدانى	118-تۇەن مەيدانى	138-تۇەن مەيدانى	158-تۇەن مەيدانى	178-تۇەن مەيدانى	198-تۇەن مەيدانى
19-تۇەن مەيدانى	39-تۇەن مەيدانى	59-تۇەن مەيدانى	79-تۇەن مەيدانى	99-تۇەن مەيدانى	119-تۇەن مەيدانى	139-تۇەن مەيدانى	159-تۇەن مەيدانى	179-تۇەن مەيدانى	199-تۇەن مەيدانى
20-تۇەن مەيدانى	40-تۇەن مەيدانى	60-تۇەن مەيدانى	80-تۇەن مەيدانى	100-تۇەن مەيدانى	120-تۇەن مەيدانى	140-تۇەن مەيدانى	160-تۇەن مەيدانى	180-تۇەن مەيدانى	200-تۇەن مەيدانى

تەڭرىتاغ شىمالىي ئېتىكى ئىقتىساد بەلۋاغىدىكى بىڭتۇەن تۇەن - مەيدانلىرىنىڭ جايلىشىشى





- ئىشلەپچىقىرىش قۇرۇلۇش بىڭتۇەنى ئورگىنى
- بىڭتۇەن شەھىرىنىڭ شەھىرى
- بىڭتۇەن تۇەن - مەيدانلىرى شەھىرى
- ئىشلەپچىقىرىش قۇرۇلۇش بىڭتۇەنى بوز بىلەن ئىشلىتىش



شىنجاڭ ئۇيغۇر ئاپتونوم رايونى خەرىتىلەر ئوبلاسى

رايونلار خەرىتىسى

خەرىتىسى



خەرىتىسى

شەرتلىك بەلگىلەر

⊙	ئۆلكە دەرىجىلىك مەمۇرىي مەركەز (چەت ئەل پايتمەنتلىرى)	⊙	كۆچا
⊙	ۋىلايەت دەرىجىلىك مەمۇرىي مەركەز	⊙	يېشىلزارلىق
⊙	ناھىيە دەرىجىلىك مەمۇرىي مەركەز	⊙	باغ
⊙	يېزا دەرىجىلىك مەمۇرىي مەركەز (چەت ئەل شەھەرلىرى)	⊙	تۆمۈر يول ۋە بېكەتلىرى
⊙	بوز يەر ئۆزلەشتۈرۈش تۈۋىن-مەيدانلىرى	⊙	شەھەر تېز سۈرئەتلىك يوللىرى
⊙	مەمۇرىي كەنت	⊙	ئاساسلىق كوچىلار
⊙	تەبىئىي كەنت، لەين (چەت ئەل يېزا، كەنتلىرى)	⊙	ئارقا كوچىلار
⊙	چارۋىچىلىق نۇقتىلىرى	⊙	مەھەللە يوللىرى
⊙	شەكىللەنگەن كوچىلار	⊙	ستېرېئو كۆتۈرۈك
⊙	دۆلەت چېگرىسى ۋە بەلگىلەنگەن دۆلەت چېگرىسى	⊙	تۈزىل
⊙	ئۆلكە دەرىجىلىك چېگرا	⊙	
⊙	ۋىلايەت دەرىجىلىك چېگرا	⊙	
⊙	ناھىيە دەرىجىلىك چېگرا	⊙	
⊙	چەت ئەل رايون چېگرىلىرى	⊙	
⊙	ھەربىي چېگرا سىزىقى	⊙	
⊙	تاق لىنىيىلىك تۆمۈر يول	⊙	
⊙	قوش لىنىيىلىك تۆمۈر يول	⊙	
⊙	يۇقىرى سۈرئەتلىك يول ۋە نومۇرى	⊙	
⊙	دۆلەت يولى ۋە نومۇرى	⊙	
⊙	ئۆلكە يولى ۋە نومۇرى (چەت ئەللىرىگە مۇھىم يوللىرى)	⊙	
⊙	بىگىتون ئۆلكە يولى ۋە نومۇرى	⊙	
⊙	ناھىيە يېزا يوللىرى (چەت ئەلنىڭ ئادەتتىكى يوللىرى)	⊙	
⊙	مەخسۇس يول	⊙	
⊙	چولپان ئاپتوموبىل يولى	⊙	
⊙	كىچىك يول	⊙	
⊙	ئېچىۋېتىلگەن پورت ، ئېچىۋېتىلمىگەن پورت	⊙	
⊙	مېتروپولىتېن مەركىزى ، ئېلېكتر پونكىتى ، ھىدروپولىتېن پونكىتى	⊙	
⊙	نېفىتلىك ، شامال كۈچى ئېلېكتر ئىستانسىلىرى	⊙	
⊙	ئېنېرگىيە كانى ، مېتال كانى ، مېتاللوئىد كانى	⊙	
⊙	ئايرىپورت ، ۋوگزال	⊙	
⊙	دۆلەت دەرىجىلىك ، ئۆلكە دەرىجىلىك داڭلىق مەنزىرە رايونى	⊙	
⊙	دۆلەت دەرىجىلىك ، ئۆلكە دەرىجىلىك تەبىئىي مۇھاپىزەت رايونى	⊙	
⊙	دۆلەت دەرىجىلىك ، ئۆلكە دەرىجىلىك ئورمان باغچىسى	⊙	
⊙	دۆلەت دەرىجىلىك گېئوپاراتچە ، گېئوئوتۇزلار	⊙	
⊙	قەدىمىي مۇنار ، مىڭئۆيلەر	⊙	
⊙	قەدىمىي قەبرىە ، قەدىمىي قىياتاش رەسىملىرى	⊙	
⊙	قەدىمىي شەھەر خارابىسى ، ساياھەت مەنزىرە نۇقتىلىرى	⊙	
⊙	قەدىمىي تۇر ، قەدىمىي تاش ئادەملەر	⊙	
⊙	قەدىمىي پۇتخانا ، قەدىمىي يادىكارلىقلار	⊙	
⊙	دەريا ، كۆل ، يەر ئاستى دەريا بۆلىكى ، يوقىلىپ كەتكەن دەريا بۆلىكى	⊙	
⊙	سۇ ئامبىرى ، نەسىپەت بويىچە نەسىپەتسىز	⊙	
⊙	تۇزلۇق كۆل ، يەمسىلىك دەريا ، پەسىللىك دەريا	⊙	
⊙	ئۆستەڭ ، تۇغان	⊙	
⊙	قۇدۇق ، بۇلاق	⊙	
⊙	ئارشال ، گاز ئارشال	⊙	
⊙	كارىز	⊙	
⊙	تۇزلۇق	⊙	
⊙	فۇرۇق دەريا ساھىلى ، قۇرغان كۆل	⊙	
⊙	1. تەڭ ئېگىزلىك سىزىقى	⊙	
⊙	2. مۇزلۇق	⊙	
⊙	3. دانچە قار مەنبەسى	⊙	
⊙	تۇز قۇملۇق	⊙	
⊙	قۇم شېشىلىق	⊙	
⊙	ئاپسىمان قۇم بارخانلىرى	⊙	
⊙	قىرىسمان قۇم بارخانلىرى	⊙	
⊙	چاقاسمان قۇم بارخانلىرى	⊙	
⊙	بىرىكە شەكىللىك قۇم بارخانلىرى	⊙	
⊙	بىرىكە شەكىللىك قۇم بارخانلىرى	⊙	
⊙	پىرامىدا شەكىللىك قۇم بارخانلىرى	⊙	
⊙	چاتقاللىق قۇم بارخانلىرى	⊙	
⊙	مۇقىم قۇم بارخانلىرى	⊙	
⊙	شامال يالغان قالدۇق بارخان	⊙	
⊙	پارىۋال شەكىللىك قۇم بارخاننى	⊙	
⊙	ئۆزۈسىمان قۇم بارخاننى	⊙	
⊙	شورلۇق	⊙	
⊙	سازلىق	⊙	
⊙	يىڭنە يوپۇرماقلىق ئورمان	⊙	
⊙	كەڭ يوپۇرماقلىق ئورمان	⊙	
⊙	چاتقاللىق	⊙	
⊙	ئېگىزلىك نۇقتىسى ، تاغ چوققىسى ، داۋان	⊙	
⊙	مەنزىرە رايون دائىرە سىزىقى	⊙	
⊙	بانكا ، پوچتخانا	⊙	
⊙	رادىئو-تېلېۋىزىيە ئىستانسىسى ، ئىستىراھەت كەنتى	⊙	
⊙	تەنتەربىيە مەيدانى ، تەنتەربىيە سارىيى	⊙	
⊙	مۇزىي ، ئىبادەتخانا	⊙	
⊙	مەسچىت ، چېركاۋ	⊙	
⊙	چاڭغا مەيدانى ، گۈلى توپ مەيدانى	⊙	
⊙	ئايرىپورت ، قاتناش ساڭچىسى	⊙	
⊙	يويىز بېلىتى سېتىش ئورنى ، ئاپتوموبىل مەيدانى	⊙	
⊙	بولۇچى قاتناش بېكىتى ، ماي پونكىتى	⊙	
⊙	ئىنقىلابىي خاتىرە جاي ، خاتىرە تاش	⊙	

ۋىلايەت ، ئوبلاست ، ناھىيە ، شەھەر خارىتىسى

شەھەر رايونى خارىتىسى

ئۈرۈمچى شەھىرى



رايونىنىڭ ئومۇمىي ئەھۋالى: ئۈرۈمچى شەھىرى (كۆزۈل بالاق) دېگەن مەنىدىكى سۆز بولۇپ، شىنجاڭ ئۇيغۇر ئاپتونوم رايونىنىڭ ئوتتۇرا قىسمىغا، تەڭرىتاغنىڭ شىمالىي ئېتىكىگە، جۇڭغار ئويمانلىقىنىڭ جەنۇبىغا جايلاشقان بولۇپ، دۇنيا بويىچە دېڭىز-ئوكياندىن ئەڭ يىراق شەھەر ھېسابلىنىدۇ. شەرقىي جەنۇبى تۇپان ۋىلايىتى بىلەن، جەنۇبى بايىنغولىن موڭغۇل ئاپتونوم ئوبلاستى بىلەن، غەربى ۋە شىمالى سانجى خۇيزۇ ئاپتونوم ئوبلاستى ۋە ۋۇجياچۇ شەھىرى بىلەن تۇتىشىدۇ. ئۈرۈمچى شەھىرى شىنجاڭ ئۇيغۇر ئاپتونوم رايونىنىڭ مەركىزى بولۇپ، ئاپتونوم رايونىنىڭ سىياسىي، ئىقتىساد، مەدەنىيەت مەركىزى. قارمىقىدا تىنشان رايونى، سايباغ رايونى، يېڭىشەر رايونى، شىمىگۇ رايونى، ئۇدۇڭخاي رايونى، دۇڭسەن رايونى، داۋانجىڭ رايونى ۋە ئۈرۈمچى ناھىيىسى بار، شەھەرلىك خەلق ھۆكۈمىتى شىمىگۇ رايونىدا. 2003-يىلىنىڭ ئاخىرىدىكى ئومۇمىي نوپۇسى 1 مىليون 815 مىڭ 300 بولۇپ، ئاساسلىقى خەنزۇ، ئۇيغۇر، قازاق قاتارلىق مىللەتلەردىن تەركىب تاپقان.

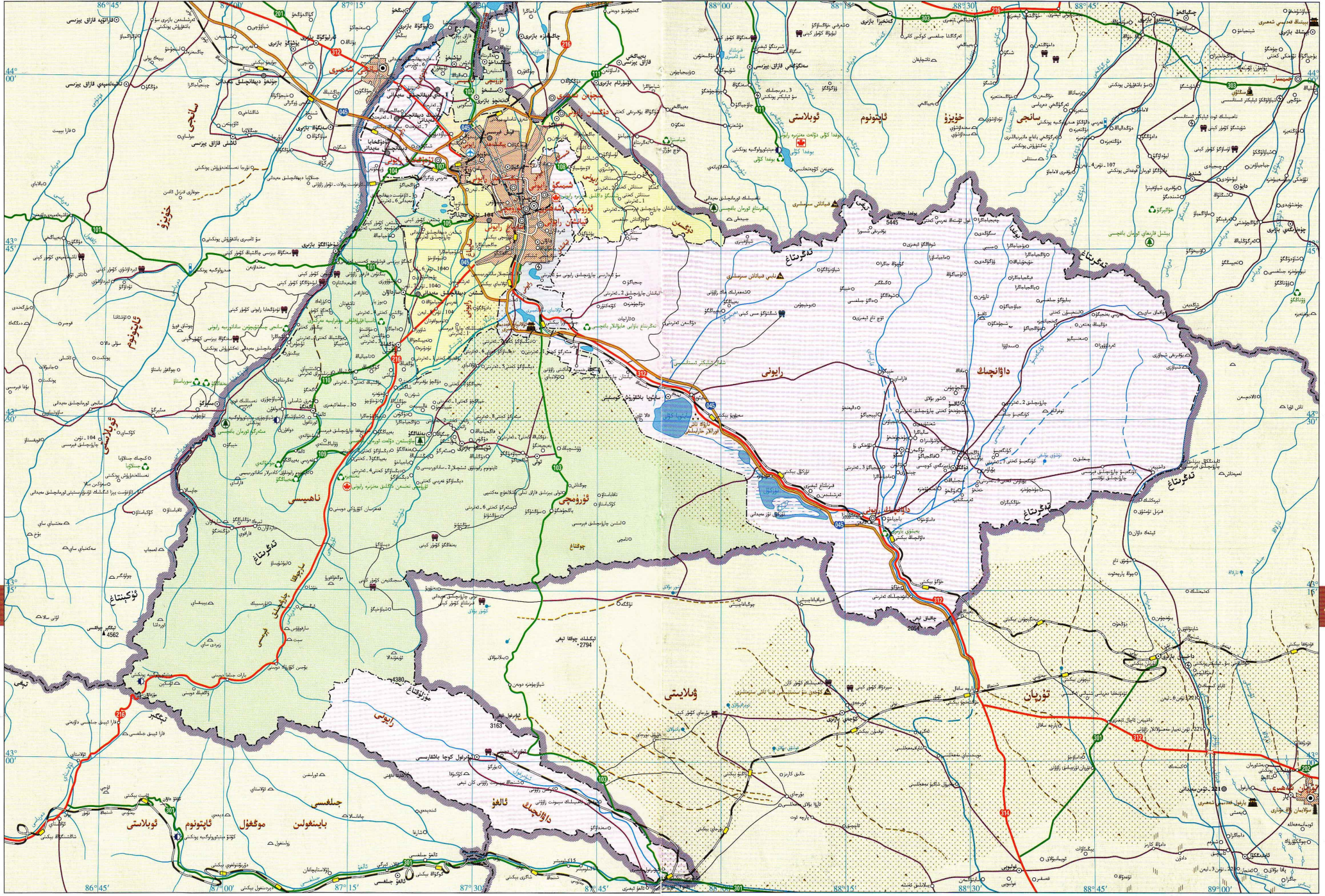
تەبىئىي بايلىقى: ئۈرۈمچى شەھىرىنىڭ شەرقىي، غەربىي ۋە جەنۇبىي تەرەپلىرى تاغ بىلەن ئورالغان بولۇپ، شىمالىي قىسمى كەڭ كەتكەن قېغىن تىنچا تۈزلەڭلىكى. سۇ بايلىقىدىن ئۈرۈمچى دەرياسى، ئۇدۇڭخاي دەرياسى، مېياڭخې دەرياسى، ساييۇڭ كۆلى قاتارلىقلار بار. ھازىرغىچە بايقالغان ۋە رايىسى ئېنىقلانغان قېزىلما بايلىقلىرىدىن تۇز، كۆمۈر، گلاۋىيىر تۇزى، نېفىت، تۆمۈر، مانگان، فوسفور، گەج، نېفىتلىق سىلانېتى، مىس قاتارلىقلار بار. ئۇنىڭ ئىچىدە كۆمۈر زاپىسى ناھايىتى كۆپ بولۇپ، «كۆمۈرلۈك ئۈستىدىكى شەھەر» دېگەن نامى بار. باۋلى ھالبۇكىدا بىلىنەر، تاغ ئېچىكىسى، ئارقار، قارا لەيلەك، چوڭ دوغداق، قوڭۇر ئېيىق قاتارلىقلار بار. ياۋا دورا ئۆسۈملۈكلەردىن تاغ لەيلىسى، سوغىگۈل، فانتېپەر، چاكاندا، چۈچۈكبۇيا، زاراڭزا قاتارلىقلار بار. ئۈرۈمچى شەھىرى مۆتىدىل بەلۋاغ يېرىم قۇرغاق ئىقلىم رايونىغا كىرىدۇ، يىللىق ئوتتۇرىچە تېمپېراتۇرىسى 7.0℃. يىللىق ئوتتۇرىچە ھۆل-يېغىن مىقدارى 271.4 مىللىمېتىر، يىللىق ئوتتۇرىچە پارغا ئايلىنىش مىقدارى 2164.2 مىللىمېتىر، يىللىق ئوتتۇرىچە قىروسىز مەزگىلى 168 كۈن.

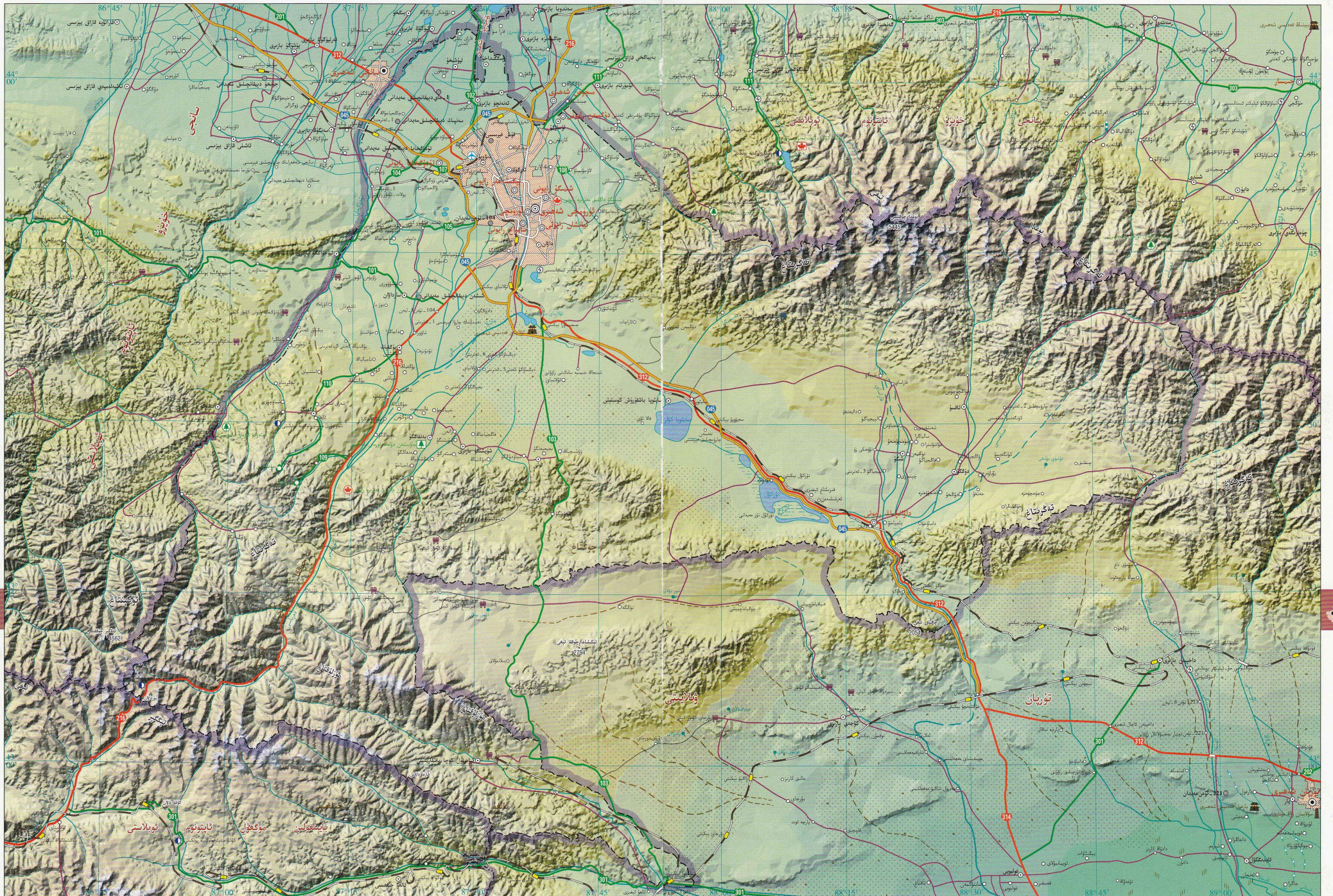
ئىگىلىك ئىقتىسادى: ئۈرۈمچى شەھىرى يېڭىدىن گۈللەنگەن ئۈنۈمىزىل ئىگىلىك شەھەر كۆز ئالدىڭىزدا نامايان بولىدۇ.

سانائەت شەھىرى، شۇنداقلا دۆلىتىمىزنىڭ غەربىي قىسىم چېگرا رايونىدىكى ئەڭ مۇھىم سودا شەھىرى. ئۇنىڭدا نېفىت-خىمىيە سانائىتى، پولات-تۆمۈر، مېتاللوگىيە، كۆمۈر، ئېلېكتر ئېنېرگىيىسى، ماشىنا-ئېلېكتر، ئاساسىي خىمىيە سانائىتى، پاختا-يۇڭ توقۇمىچىلىق، يېمەكلىك پىششىقلاش قاتارلىقلار ئاساس جەنۇبى تۇپان ۋىلايىتى بىلەن، جەنۇبى بايىنغولىن موڭغۇل ئاپتونوم ئوبلاستى بىلەن، غەربى ۋە شىمالى سانجى خۇيزۇ ئاپتونوم ئوبلاستى ۋە ۋۇجياچۇ شەھىرى بىلەن تۇتىشىدۇ. ئۈرۈمچى شەھىرى شىنجاڭ ئۇيغۇر ئاپتونوم رايونىنىڭ مەركىزى بولۇپ، ئاپتونوم رايونىنىڭ سىياسىي، ئىقتىساد، مەدەنىيەت مەركىزى. قارمىقىدا تىنشان رايونى، سايباغ رايونى، يېڭىشەر رايونى، شىمىگۇ رايونى، ئۇدۇڭخاي رايونى، دۇڭسەن رايونى، داۋانجىڭ رايونى ۋە ئۈرۈمچى ناھىيىسى بار، شەھەرلىك خەلق ھۆكۈمىتى شىمىگۇ رايونىدا. 2003-يىلىنىڭ ئاخىرىدىكى ئومۇمىي نوپۇسى 1 مىليون 815 مىڭ 300 بولۇپ، ئاساسلىقى خەنزۇ، ئۇيغۇر، قازاق قاتارلىق مىللەتلەردىن تەركىب تاپقان.

تەبىئىي بايلىقى: ئۈرۈمچى شەھىرىنىڭ شەرقىي، غەربىي ۋە جەنۇبىي تەرەپلىرى تاغ بىلەن ئورالغان بولۇپ، شىمالىي قىسمى كەڭ كەتكەن قېغىن تىنچا تۈزلەڭلىكى. سۇ بايلىقىدىن ئۈرۈمچى دەرياسى، ئۇدۇڭخاي دەرياسى، مېياڭخې دەرياسى، ساييۇڭ كۆلى قاتارلىقلار بار. ھازىرغىچە بايقالغان ۋە رايىسى ئېنىقلانغان قېزىلما بايلىقلىرىدىن تۇز، كۆمۈر، گلاۋىيىر تۇزى، نېفىت، تۆمۈر، مانگان، فوسفور، گەج، نېفىتلىق سىلانېتى، مىس قاتارلىقلار بار. ئۇنىڭ ئىچىدە كۆمۈر زاپىسى ناھايىتى كۆپ بولۇپ، «كۆمۈرلۈك ئۈستىدىكى شەھەر» دېگەن نامى بار. باۋلى ھالبۇكىدا بىلىنەر، تاغ ئېچىكىسى، ئارقار، قارا لەيلەك، چوڭ دوغداق، قوڭۇر ئېيىق قاتارلىقلار بار. ياۋا دورا ئۆسۈملۈكلەردىن تاغ لەيلىسى، سوغىگۈل، فانتېپەر، چاكاندا، چۈچۈكبۇيا، زاراڭزا قاتارلىقلار بار. ئۈرۈمچى شەھىرى مۆتىدىل بەلۋاغ يېرىم قۇرغاق ئىقلىم رايونىغا كىرىدۇ، يىللىق ئوتتۇرىچە تېمپېراتۇرىسى 7.0℃. يىللىق ئوتتۇرىچە ھۆل-يېغىن مىقدارى 271.4 مىللىمېتىر، يىللىق ئوتتۇرىچە پارغا ئايلىنىش مىقدارى 2164.2 مىللىمېتىر، يىللىق ئوتتۇرىچە قىروسىز مەزگىلى 168 كۈن.

ئىگىلىك ئىقتىسادى: ئۈرۈمچى شەھىرى يېڭىدىن گۈللەنگەن ئۈنۈمىزىل ئىگىلىك شەھەر كۆز ئالدىڭىزدا نامايان بولىدۇ.





تيانشان رايونى ئۈرۈمچى

شەھىرىنىڭ شەرقىي جەنۇبىي قىسمىغا جايلاشقان. شەرق ۋە جەنۇبى داۋانچىڭ رايونى بىلەن تۇتىشىدۇ، غەربى سايباغ رايونى بىلەن تۇتىشىدۇ، شىمالى شىمگۇ رايونى، دۇڭسەن رايونى بىلەن تۇتىشىدۇ. تيانشان رايونىنىڭ قارمىقىدا 13 كوچا باشقارمىسى، 1 يېزا بار، رايونلۇق خەلق ھۆكۈمىتى شەرقىي ئايلانما يولىغا تۇرۇنلاشقان. ئومۇمىي يەر كۆلىمى 171 كۋادرات كىلومېتىر، 2003-يىلىنىڭ ئاخىرىدىكى ئومۇمىي نوپۇسى 487 مىڭ 500 بولۇپ، ئاساسلىقى خەنزۇ، ئۇيغۇر، خۇيزۇ قاتارلىق مىللەتلەر بار.

تيانشان رايونىنىڭ شەھەر مەمۇرىي مۇئەسسەسەلىرى تولۇق، يول قاتنىشى ھەممە تەرەپكە تۇتاشقان. سايباغ مەنزىرە نۇقتىلىرىدىن سۇ ئۈستى باغچىسى، ھايۋانات باغچىسى، قۇمۇق مىللىي تۈسكە ئىگە خەلقئارا چوك بازار، شىنجاڭ مىللەتلەر كوچىسى ۋە ۋەتەنپەرۋەرلىك تەربىيە بازىسى بولغان ئىنقىلابىي قۇربانلار قەبرىستانلىقى، 8 ئارمىيىنىڭ شىنجاڭدا تۇرۇشلۇق ئىش بېجىرىش ئورنىنىڭ ۋە ئىنقىلابىي قۇربان ماۋزىيىنىڭ بۇرۇنقى تۇرالغۇسى قاتارلىقلار بار.

سايباغ رايونى ئۈرۈمچى شەھىرىنىڭ غەربىي جەنۇب قىسمىغا جايلاشقان. شەرقىي تيانشان رايونى بىلەن تۇتىشىدۇ، جەنۇبىي ۋە غەربى ئۈرۈمچى ناھىيىسى بىلەن تۇتىشىدۇ، شىمالى يىڭشەھەر رايونى، تۇدۇڭخابا رايونى بىلەن تۇتىشىدۇ. سايباغ رايونىنىڭ قارمىقىدا 10 كوچا باشقارمىسى بار، رايونلۇق خەلق ھۆكۈمىتى ياڭزىچىڭ يولىغا تۇرۇنلاشقان، ئومۇمىي يەر كۆلىمى 422 كۋادرات كىلومېتىر. 2003-يىلىنىڭ ئاخىرىدىكى ئومۇمىي نوپۇسى 444 مىڭ 300 بولۇپ، ئاساسلىقى خەنزۇ، ئۇيغۇر، خۇيزۇ قاتارلىق مىللەتلەر بار.

سايباغ رايونى ئۈرۈمچى شەھىرىدىكى مۇھىم قۇرۇقلۇق قاتناش مەركىزى، لىنجۇ-شىنجاڭ تۆمۈرىنى ۋە شىمالىي شىنجاڭ تۆمۈر يولى بۇ جايدا تۇتىشىدۇ، ئۈرۈمچى-كۈيتۇن يۇقىرى سۈرئەتلىك تاشيولى ۋە تۇرپان-ئۈرۈمچى-داخۇاڭشىن يۇقىرى دەرىجىلىك تاشيولى بۇ يەردىن كېسىپ ئۆتىدۇ، سايباغ مەنزىرە نۇقتىلىرىدىن خەلق باغچىسى، كاپتونوم رايونلۇق مۇزىي، خەلق قۇرۇلتىيى سارىيى ھەمدە رىۋايەت تۈسكە ئىگە پاملىق تېغى قاتارلىقلار بار.



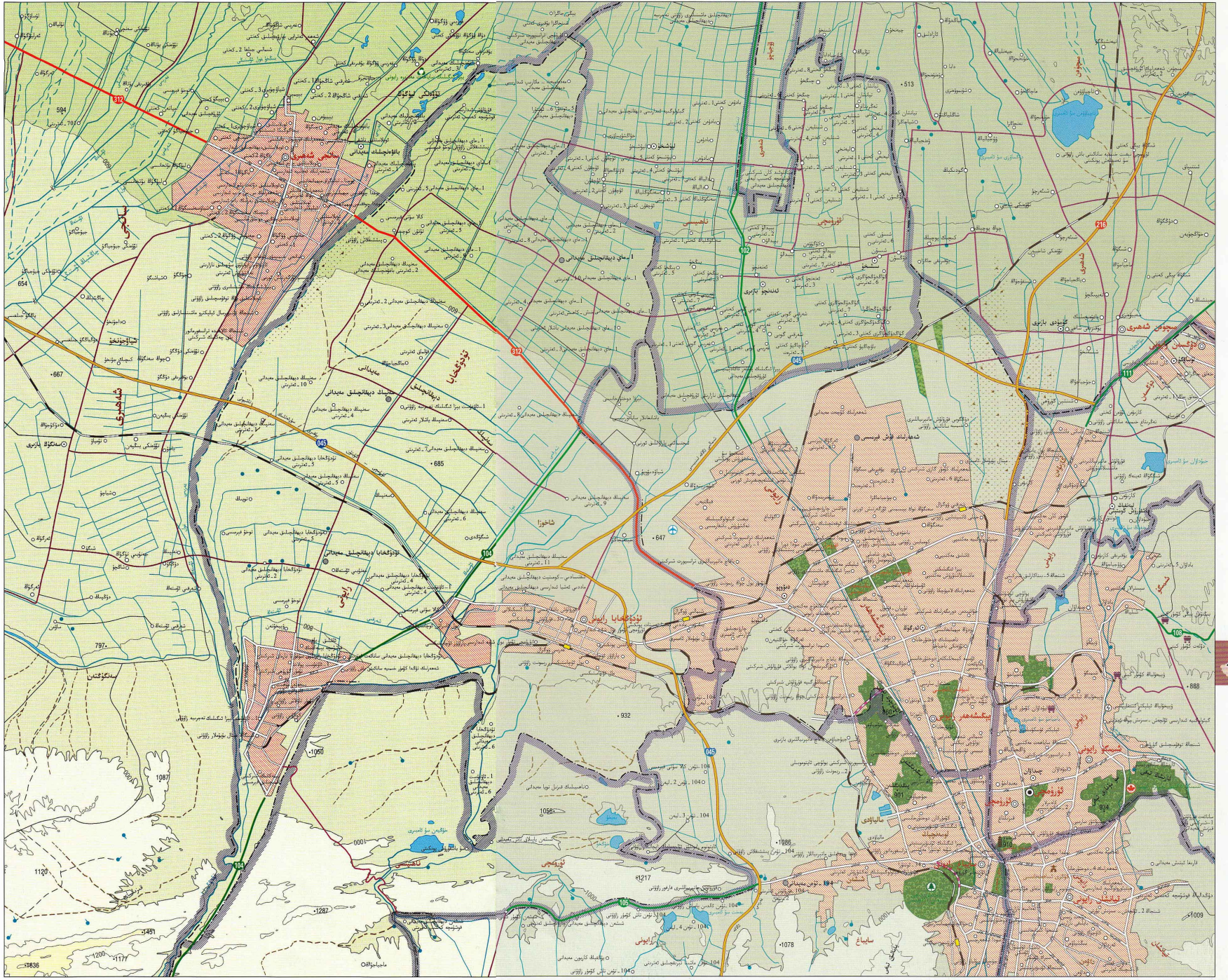


يېڭىشەھەر رايونى ئۈرۈمچى شەھىرىنىڭ شىمالىي قىسمىغا قۇرۇلغان. شەرقى شىمىگۇ رايونى، دۇڭسەن رايونى بىلەن تۇتىشىدۇ، جەنۇبى سايباغ رايونى بىلەن تۇتىشىدۇ، غەربى تۇدۇڭخابا رايونى بىلەن تۇتىشىدۇ، شىمالى ئۈرۈمچى ناھىيىسى بىلەن تۇتىشىدۇ. يېڭىشەھەر رايونىنىڭ قارمىقىدا 13 كوچا باشقارمىسى، 2 يېزا بار، رايونلۇق خەلق ھۆكۈمىتى جەنۇبىي بېيجىڭ بولىغا قۇرۇلغان. ئومۇمىي يەر كۆلىمى 142 كۋادرات كىلومېتىر، 2003-يىلىنىڭ ئاخىرىدىكى ئومۇمىي نوپۇسى 376 مىڭ 600 بولۇپ، ئاساسلىقى خەنزۇ، ئۇيغۇر، خۇيزۇ قاتارلىق مىللەتلەر بار.

يېڭىشەھەر رايونى ئۈرۈمچى شەھىرىنىڭ شىمالىي شىنجاڭنىڭ ھەرقايسى جايلىرىغا قاتناشتىكى دەۋرىسى، شىنجاڭ ئاۋىئاتسىيە قاناتش مەركىزى، بۇ رايوننىڭ تەۋەسىدە پۈتۈن مەملىكەت بويىچە بەش چوڭ ئايرودرومىدىن بىرى بولغان ئۈرۈمچى خەلقئارا ئايرودرومى بار. ساياھەت مەنزىرە نۇقتىلىرىدىن لىيۇسەن تېغى باغچىسى، يېڭىشەھەر باغچىسى، ئۈسۈملۈك باغچىسى، ئۈزۈمزارلىق قاتارلىقلار بار.

تۇدۇڭخابا رايونى ئۈرۈمچى شەھىرىنىڭ غەربىي شىمال قىسمىغا قۇرۇلغان. شەرقى يېڭىشەھەر رايونى، سايباغ رايونى بىلەن تۇتىشىدۇ، جەنۇب ۋە شىمالى ئۈرۈمچى ناھىيىسى بىلەن تۇتىشىدۇ، غەرب تەرىپى سانجى شەھىرى بىلەن تۇدۇڭخابا دەرياسى ئارقىلىق قارىشىپ تۇرىدۇ. تۇدۇڭخابا رايونى قارمىقىدا 5 كوچا باشقارمىسى بار، رايونلۇق خەلق ھۆكۈمىتى شىمالىي يوپۇر ئىستانسىسى بولىغا قۇرۇلغان. ئومۇمىي يەر كۆلىمى 276 كۋادرات كىلومېتىر، 2003-يىلىنىڭ ئاخىرىدىكى ئومۇمىي نوپۇسى 124 مىڭ 300 بولۇپ، ئاساسلىقى خەنزۇ، ئۇيغۇر، خۇيزۇ قاتارلىق مىللەتلەر بار.

تۇدۇڭخابا رايونى شىمالىي شىنجاڭ تۆمۈر يولىنىڭ باشلىنىش نۇقتىسى، يولۇچى ۋە يۈك توشۇش ناھىيىتى ۋىلايىتى، ئۈرۈمچى-كۈيتۇن يۇقىرى سۈرئەتلىك تاشيولى، دۆلەت تاشيولى 312-لىنىيىسى رايون تەۋەسىدىن ئۆتۈپ، تاشيول-تۆمۈر يول تەڭ تۇتۇشىدىغان قاناتش ۋەزىمىتىنى شەكىللەندۈرگەن. تۇدۇڭخابا رايونى گۈزەل تۇدۇڭخابا دەرياسى ساھىلىغا جايلاشقان، مەنزىرىسى گۈزەل ۋە يېقىشلىق بولۇپ، كۆڭۈلدىكىدەك ئالاھىدە ساياھەت كۈنى.




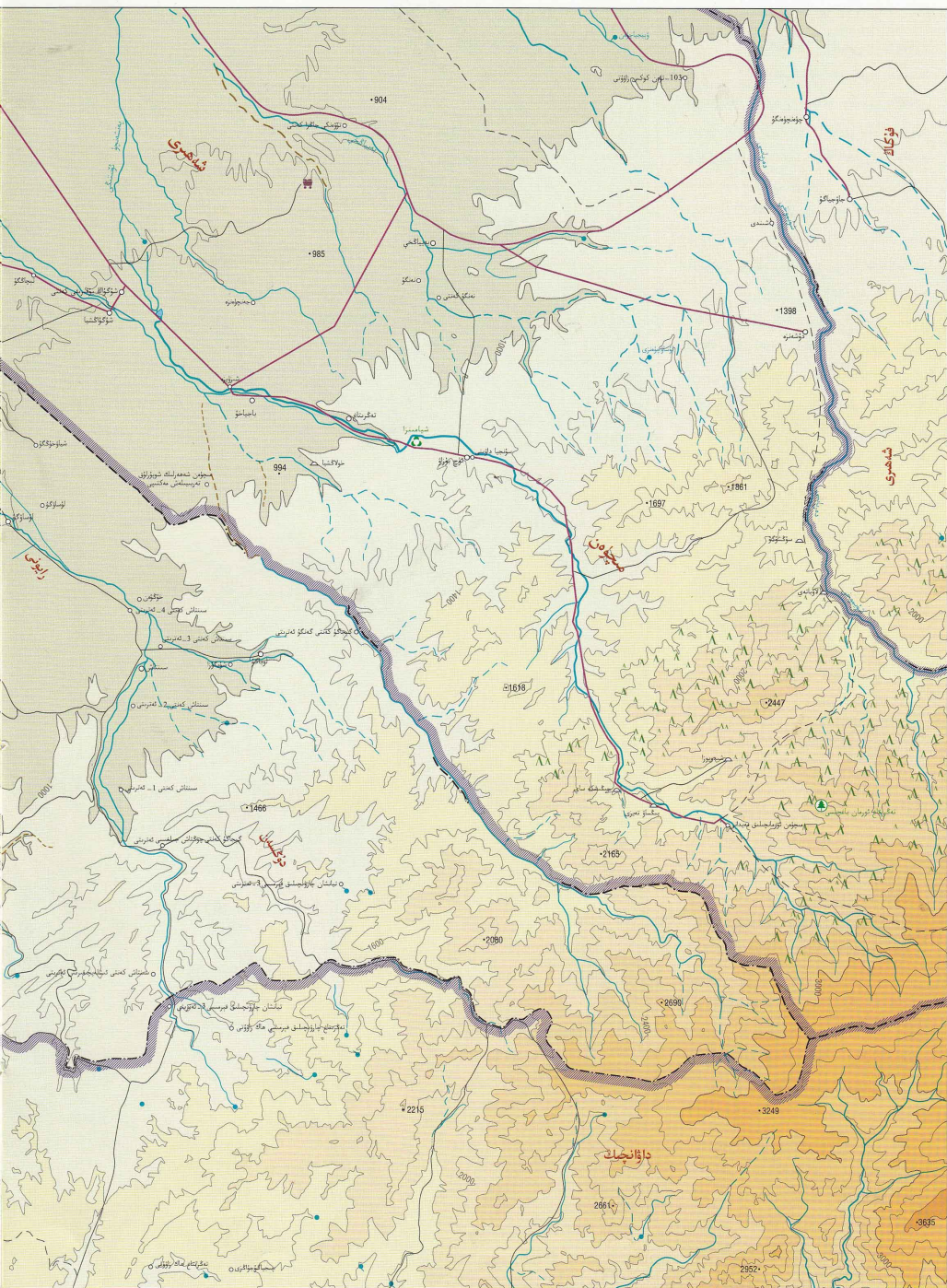
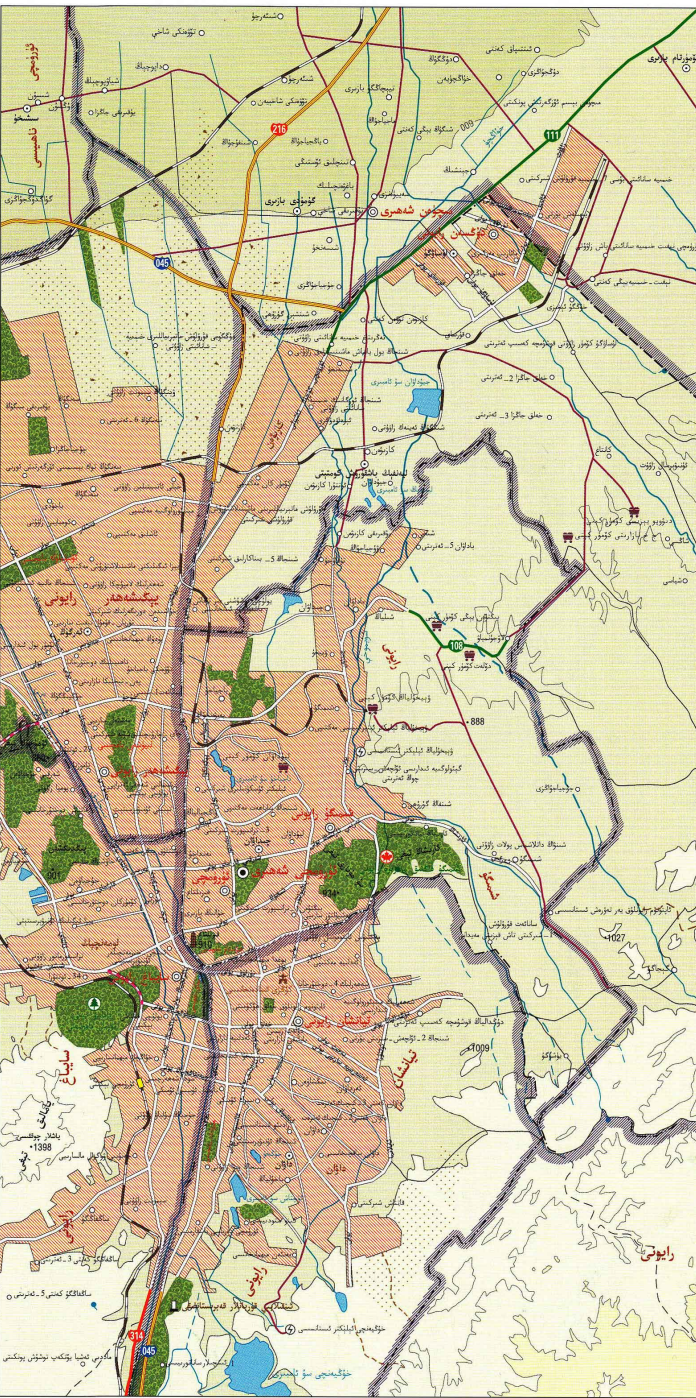
شىمىگۇ رايونى ئۇرۇمچى

شىمىگۇ رايونى ئۇرۇمچى شەھىرىنىڭ شەرقىي قىسمىغا جايلاشقان. شەرقى ۋە شىمالى دۇڭسەن رايونى بىلەن تۇتىشىدۇ، جەنۇبى تېيانشان رايونى بىلەن تۇتىشىدۇ، غەربى سايباغ رايونى، يېڭىشەھەر رايونى بىلەن تۇتىشىدۇ. شىمىگۇ رايونىنىڭ قارمىقىدا 7 كوچا باشقارمىسى، 1 يېزا بار، رايونلۇق خەلق ھۆكۈمىتى ئارشاڭ يولىدا. ئومۇمىي يەر كۆلىمى 91 كۋادرات كىلومېتىر، 2003-يىلىنىڭ ئاخىرىدىكى ئومۇمىي نوپۇسى 163 مىڭ 900 بولۇپ، ئاساسلىقى خەنزۇ، ئۇيغۇر، خۇيزۇ قاتارلىق مىللەتلەر بار.

شىمىگۇ رايونى ئۇرۇمچى شەھىرىنىڭ مەركىزىگە جايلاشقان، يوللىرى كەڭ، قاتنىشى تەرەپ-تەرەپكە تۇتاشقان. شىمىگۇ رايونى ئۇرۇمچى شەھىرىدىكى باردا دەم ئالىدىغان مەنزىرىلىك جاي بولۇپ، بۇ يەردە تاغلىرى ياپيېشىل، مۇتلەق قەد كۆتۈرۈپ تۇرغان، دەل-دەرەخلەر بۈككىدە تۆسكەن، ئارشاڭ سۇلىرى ئوچۇپ ئېقىپ تۇرغان شىمىگۇ داڭلىق مەنزىرە رايونى، ئۇرۇمچىنىڭ سىمۋولى بولغان قىزىلتاغ قاتارلىقلار بار.

دۇڭسەن رايونى ئۇرۇمچى شەھىرىنىڭ شىمالىي قىسمىغا جايلاشقان. شەرق ۋە شىمالى مېچۈن شەھىرى بىلەن تۇتىشىدۇ، جەنۇبى تېيانشان رايونى، داۋانچىڭ رايونى بىلەن تۇتىشىدۇ، غەربى يېڭىشەھەر رايونى، شىمىگۇ رايونى بىلەن تۇتىشىدۇ. دۇڭسەن رايونىنىڭ قارمىقىدا 3 كوچا باشقارمىسى، 1 يېزا بار، رايونلۇق خەلق ھۆكۈمىتى بۇ رايوننىڭ نۇرلۇق يولىغا تۇرۇنلاشقان. ئومۇمىي يەر كۆلىمى 244 كۋادرات كىلومېتىر، 2003-يىلىنىڭ ئاخىرىدىكى ئومۇمىي نوپۇسى 94 مىڭ بولۇپ، ئاساسلىقى خەنزۇ، ئۇيغۇر، خۇيزۇ قاتارلىق مىللەتلەر بار.

دۇڭسەن رايونى ئۇرۇمچى شەھىرىنىڭ شەرق تەرىپىدىكى دەۋازىسى، تۇرپان-ئۇرۇمچى-داخۇئاڭ شەن يۇقىرى دەرىجىلىك تاشيولى، دۆلەت تاشيولى 216-لىنىيىسى، تۇپۇرپول مەخسۇس لىنىيىسى رايون تەۋەسىدىن كېسىپ ئۆتىدۇ. دۇڭسەن رايونى تەڭرىتېغىنىڭ ئېتىكىگە يېقىن بولۇپ، قەدىمىي قارىباغچىلىق جىلغىسى، يۇڭياڭتەي قاتارلىق قەدىمىي قارىباغچىلىق داڭلىق مەنزىرە رايونى بار.





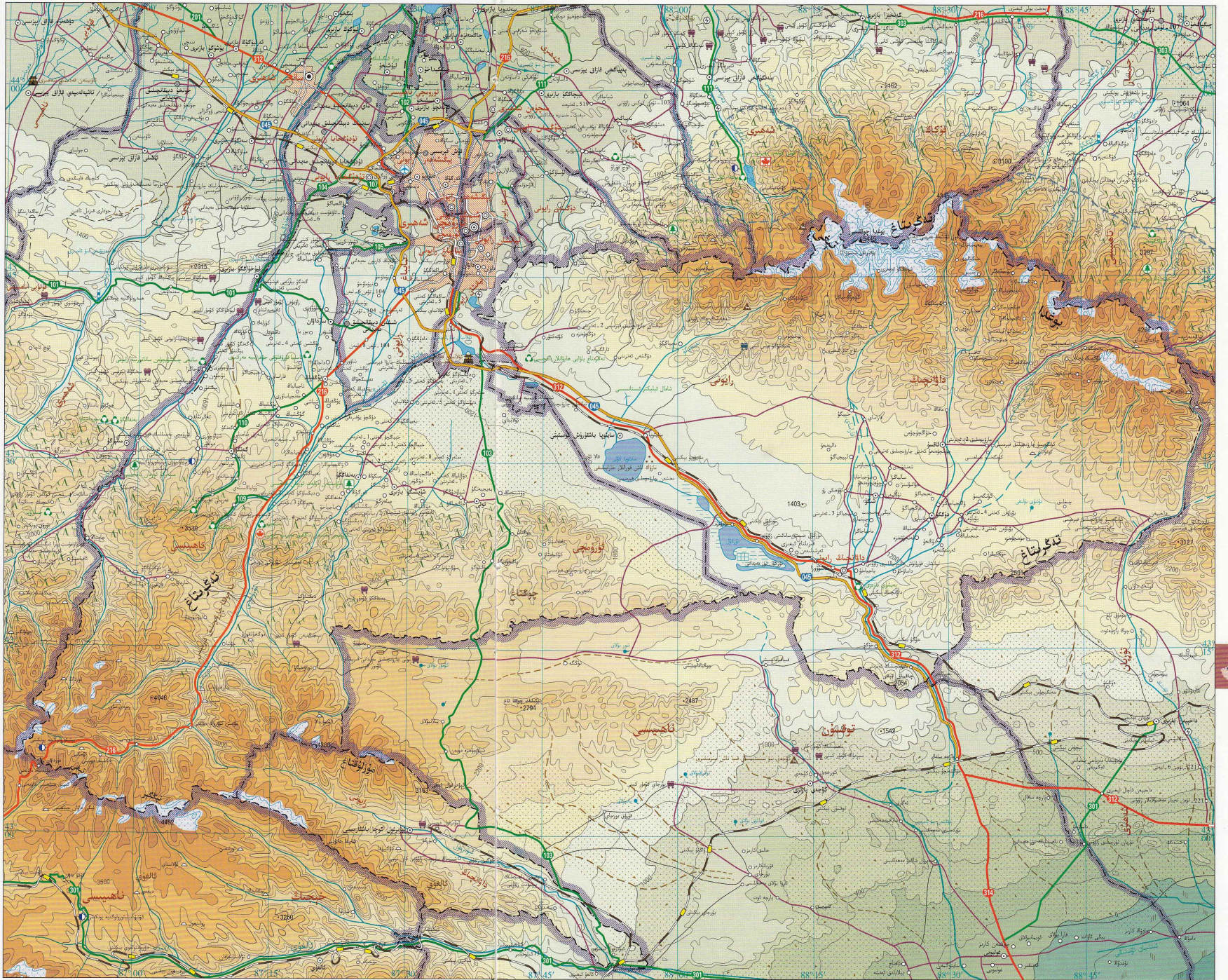
داۋانچىڭ رايونى تەڭرىتېغىنىڭ

شەرقىي بۆلىكىدىكى بوغدا تېغىنىڭ جەنۇبىي ئېتىكىگە جايلاشقان. شەرقىي تۇرپان شەھىرى، جىمسار ناھىيىسى بىلەن تۇتىشىدۇ، جەنۇبىي تەرىپى ئۈرۈمچى ناھىيىسى بىلەن تۇتىشىدۇ، غەربىي تەرىپى ئۈرۈمچى ناھىيىسى بىلەن تۇتىشىدۇ، شىمالىي تەرىپى تېيانشان رايونى، دۆڭسەن رايونى، مىچۈەن شەھىرى، فۇكاڭ شەھىرى بىلەن تۇتىشىدۇ. داۋانچىڭ رايونىنىڭ قارمىقىدا 4 كوچا باشقارمىسى، 1 باشقۇرۇش كومىتېتى، 1 بازار، 3 يېزا بار، رايونلۇق خەلق ھۆكۈمىتى داۋانچىڭ بازىرىغا جايلاشقان. ئومۇمىي يەر كۆلىمى 5042 كۋادرات كىلومېتىر، 2003-يىلىنىڭ ئاخىرىدىكى ئومۇمىي نوپۇسى 41 مىڭ 800 بولۇپ، ئاساسلىقى خۇيزۇ، خەنزۇ، قازاق قاتارلىق مىللەتلەر بار.

داۋانچىڭ رايونى جەنۇبىي ۋە شىمالىي شىنجاڭنى ھەم ئاپتونوم رايون ئىچى-سىرتىنى باغلاپ تۇرىدىغان مۇھىم ئۆتكۈل، لەنجۇ-شىنجاڭ تۆمۈر يولى، ئۇرپان-ئۈرۈمچى-داخۇاڭشەن يۇقىرى دەرىجىلىك تاشيولى بۇ رايوندىن كېسىپ ئۆتىدۇ.

ئۈرۈمچى ناھىيىسى تەڭرىتېغىنىڭ شىمالىي ئېتىكى، جۇڭغار ئويمانلىقىنىڭ جەنۇبىي چېتىگە جايلاشقان. شەرقىي داۋانچىڭ رايونى بىلەن تۇتىشىدۇ، جەنۇبىي تەرىپى ئۈرۈمچى ناھىيىسى، خېجىڭ ناھىيىسى بىلەن تۇتىشىدۇ، غەربىي تەرىپى شىمالىي تۇرپان شەھىرى بىلەن تۇتىشىدۇ، شىمالىي تەرىپى جۇجياچۈ شەھىرى، مىچۈەن شەھىرى بىلەن تۇتىشىدۇ، ئوتتۇرا قىسمى تېيانشان رايونى، سايباغ رايونى، يېڭىشەھەر رايونى، تۇدۇڭخابا رايونى بىلەن تۇتىشىدۇ. ئۈرۈمچى ناھىيىسىنىڭ قارمىقىدا 2 بازار، 8 يېزا بار، ناھىيىلىك خەلق ھۆكۈمىتى ئۈرۈمچى شەھىرىنىڭ جەنۇبىي يېرىمىگە جايلاشقان. ئومۇمىي يەر كۆلىمى 4601 كۋادرات كىلومېتىر، 2003-يىلىنىڭ ئاخىرىدىكى ئومۇمىي نوپۇسى 82 مىڭ 300 بولۇپ، ئاساسلىقى خەنزۇ، قازاق، خۇيزۇ قاتارلىق مىللەتلەر بار.

ئۈرۈمچى ناھىيىسىنىڭ قاتنىشى ۋىلايىتى، ساياھەت بايلىقى مول بولۇپ، نەسىن داڭلىق مەنزىرە رايونى، جاۋىشەن دۆلەت ئورمان باغچىسى، جۇخۇئەنەي، بەيياڭگۇ، نەتەبىرى ھەمدە ئاسىيا چوڭ قۇرۇقلۇقى جۇغراپىيىلىك مەركىزى، خەلقئارا چاڭغا تېمىلىش مەيدانى بار.





قاراماي شەھىرى



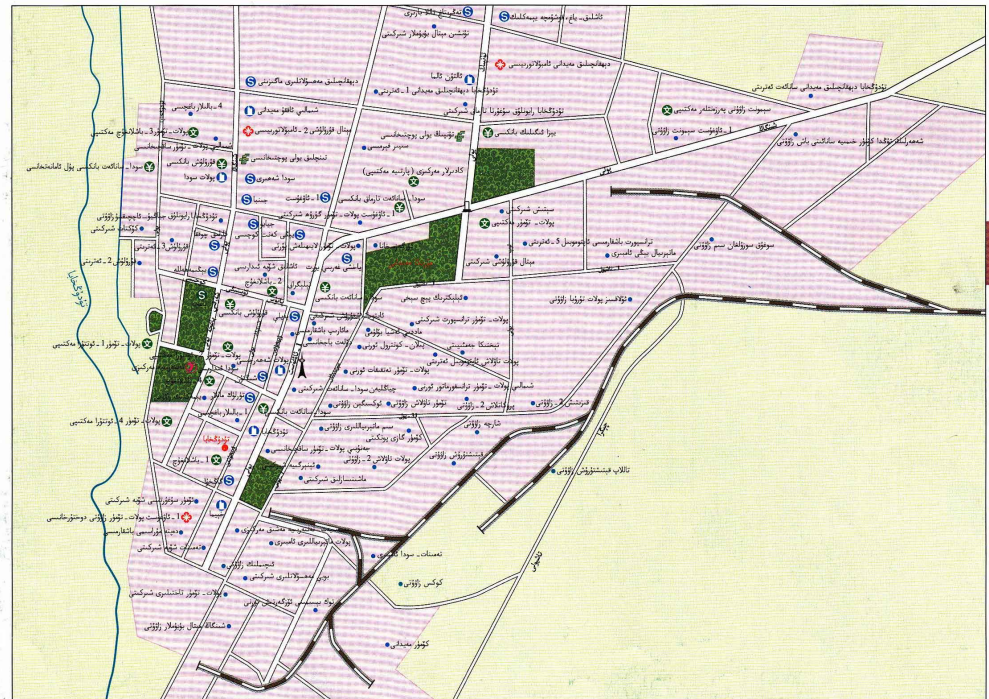
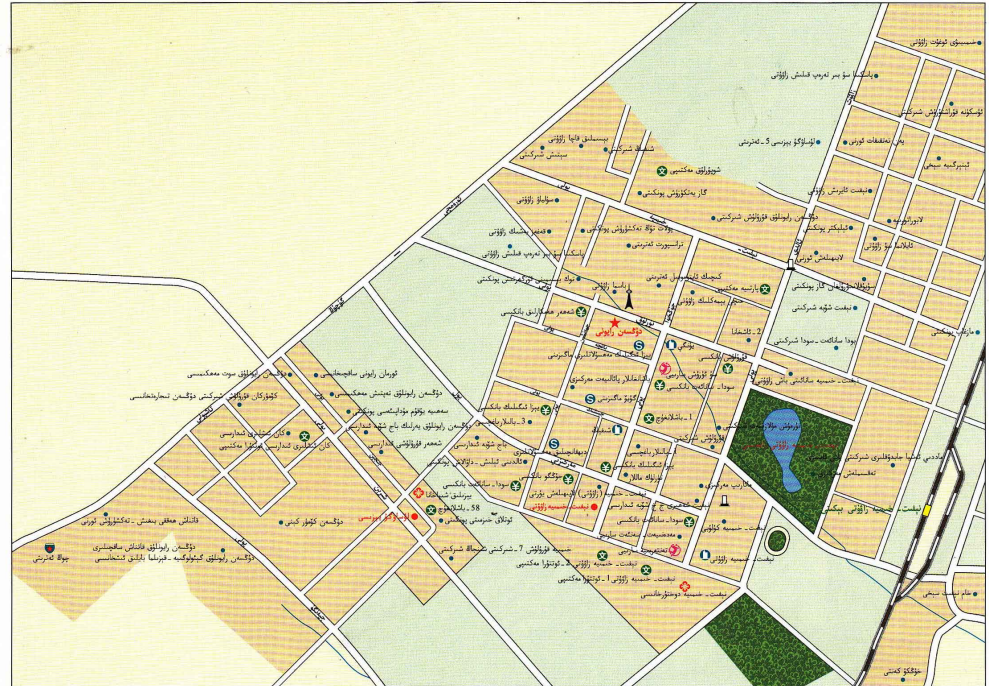
قۇرۇلغان بولۇپ، چارلاش، ئېچىش، نېفىت ئايرىش، خىمىيە سانائىتى، نېفىت-گازنى توپلاپ يوللاش، مەھسۇلات سېتىش، نېفىتلىك قۇرۇلۇشى، يەن تەتقىقات، لايىھىلەش، رېمونت، ماشىنسازلىق، توك تارقىتىش، سۇ سەمىلەش قاتارلىق تۈرى بىردەمەر تولۇق نېفىت خىمىيە سانائىتى سىستېمىسى ۋە داۋالاش-ساقلىق ساغلاش، مەدەنىيەت-مائارىپ، سودا، شەھەر قۇرۇلۇشى مالىيە، يۇل مۇئامىلىسى، جامائەت ئىشلىرى ئاساسەن يۈرۈشلەشكەن زامانئۇي نېفىت سانائىتى شەھىرى شەكىللەندى. سانائەت مەھسۇلاتلىرىدىن نېفىت، نېفىت مەھسۇلاتى ۋە نېفىت-خىمىيە مەھسۇلاتى بار، بۇنىڭ ئىچىدە نېفىت مىقدارى ئاپتونوم رايون بويىچە ئېلىنىدىغان نېفىت مىقدارىنىڭ 1/2 نى تەشكىل قىلىدۇ. يېزا ئىگىلىكىدە ئېكولوگىيەلىك چولپا يېزا ئىگىلىكىنى راجايلاندۇرۇش ئاساس قىلىنغان بولۇپ، سەيلىمە كەسىپ ۋە يېڭى نۇپۇز كەسىپ شەكىللەنگەن.

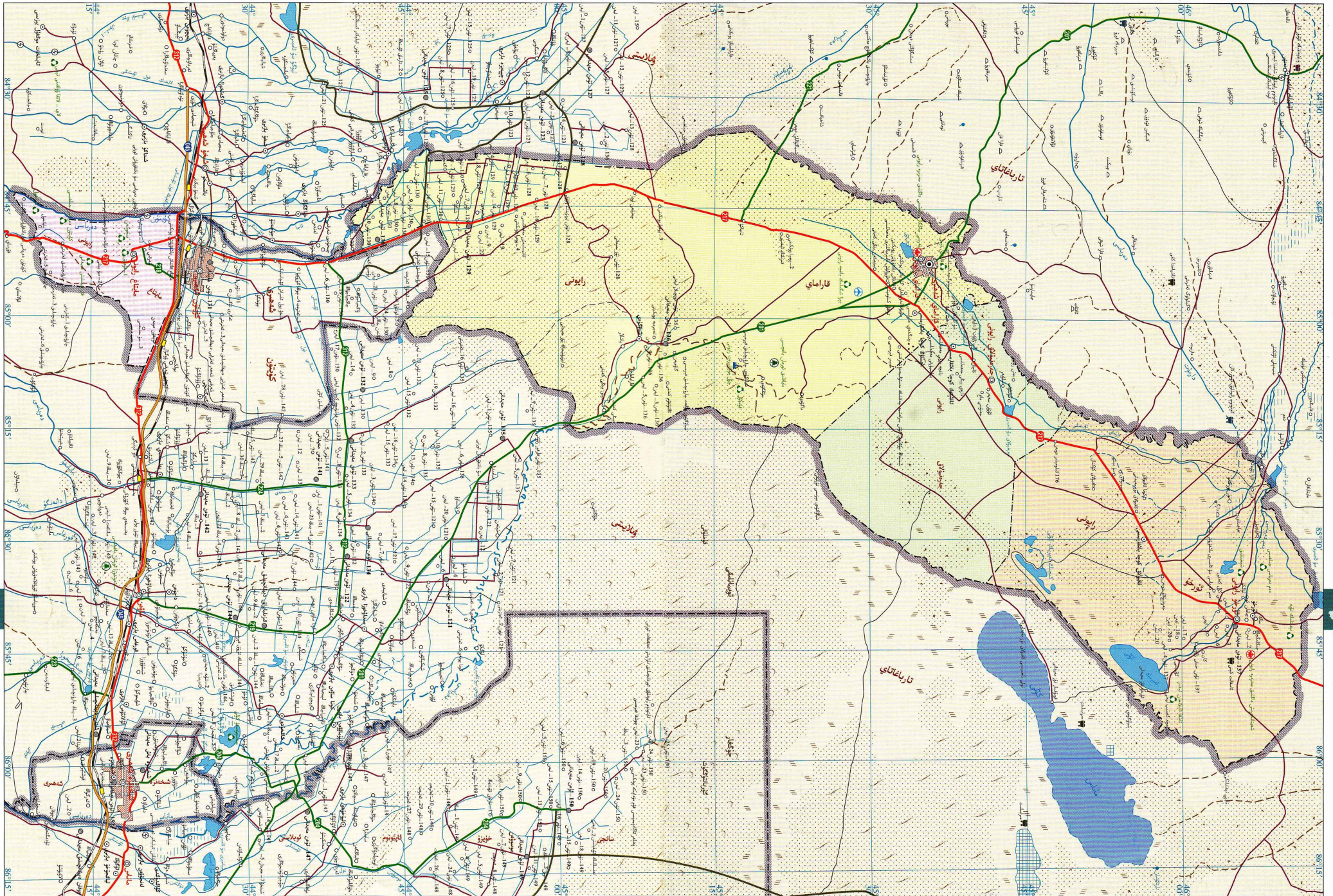
قاتناش ۋە ساياھەتچىلىكى: قاراماي شەھىرى شىمالىي شىنجاڭ رايونىنىڭ مۇھىم قاتناش تۈگۈنى، شىمالىي شىنجاڭ تۆمۈر يولى، ئۈرۈمچى-كۆنۇش يۇقىرى سۈرئەتلىك يولى، دۆلەت يولى 312-لىنىسى مائىتاق رايونىنىڭ شىمالىي كېسىپ ئۆتىدۇ، دۆلەت يولى 217-لىنىسى پۈتۈن قاراماي ئۇزۇنغا كېسىپ ئۆتىدۇ. شەرق تەرىپىدىكى 201-ئۆلكە يولى بىۋاسىتە مەركىزىي شەھەر ئۈرۈمچىگە، غەرب تەرىپىدىكى 221-ئۆلكە يولى بىۋاسىتە چۆچەككە تۇتىشىدۇ. قاراماي ئۈرۈمچىگە تۇتىشىدىغان ئۈرۈمچى ئايروپىلان بولۇپ، تاشيول قاتنىشى ئاساس قىلىنغان، يۇقىرلاش ئورتاقسىيىسى، تۆمۈر يول، ئۈرۈمچىلىك بىلەن يولغا قويۇلغان قاتناش-ترانسپورت ۋەزىيىتى بارلىققا كەلگەن. قاراماي شەھىرى يېڭى جۇڭگو قۇرۇلغاندىن كېيىن بايقالغان تۇنجى چولپا نېفىتلىك، ئەينى يىللاردا «قاراماي ناخشىسى» چاڭجياڭ دەرياسىنىڭ شىمالى ۋە جەنۇبىدا، خۇاڭخې دەرياسىنىڭ يۇقىرى-تۆۋەن ئېقىنلىرىدا باھاراپ، غەربىي شىمالدىكى قارا گۆھەر دەپ تونۇلغانىدى. مەنزىرىلىك ساياھەت نۇقتىلىرىدىن دۇنياغا مەشھۇر بولغان داڭلىق مەنزىرىلىك رايون «شەيتانكەرىش»، غەربىي رايون چۆللۈكى باجتىسى، قاراماي تېغى قاتارلىقلار بار.

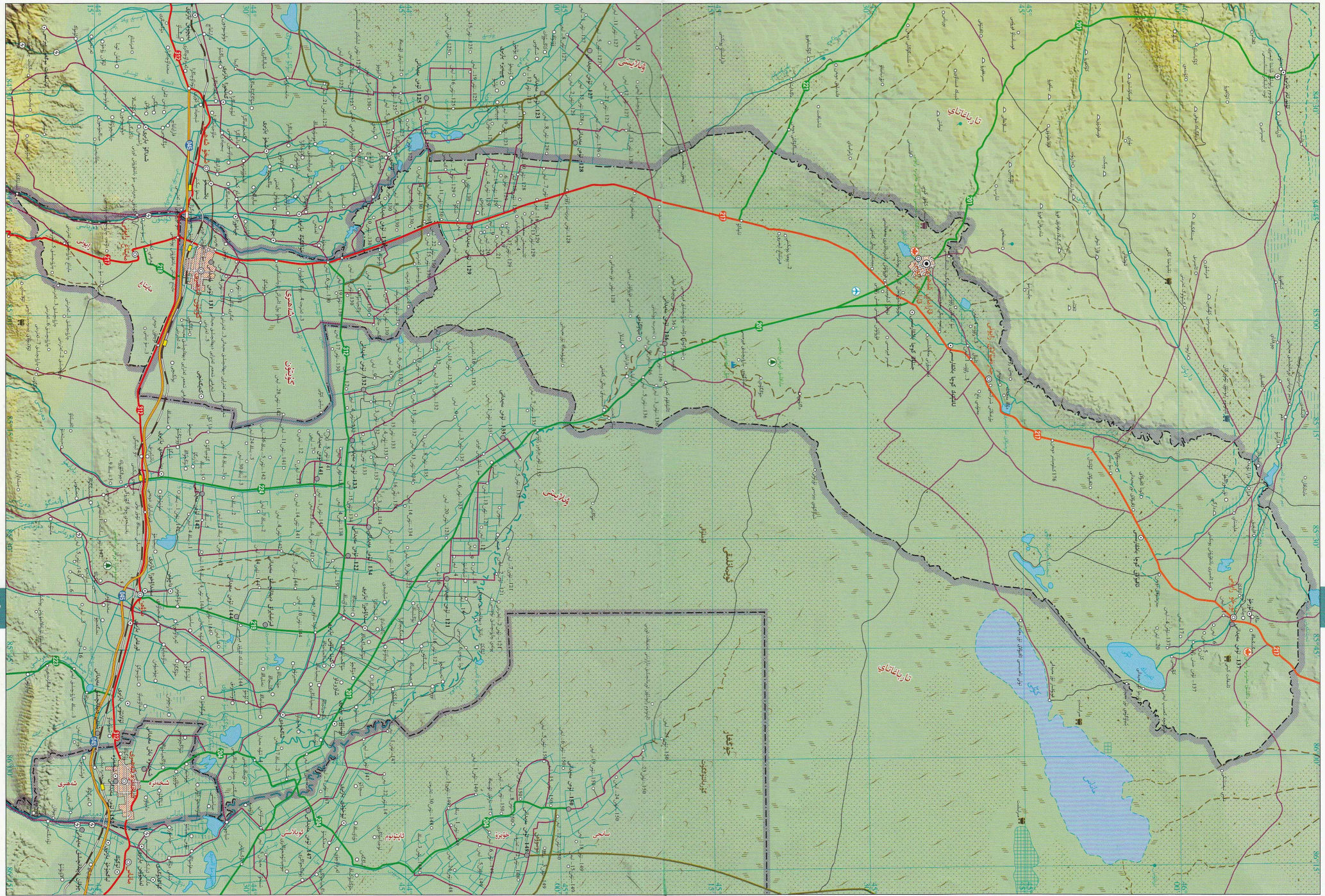
رايوننىڭ ئومۇمىي ئەھۋالى: قاراماي شەھىرى جۇڭغار ئويمانلىقىنىڭ غەربىي شىمال قىسمىدا جايلاشقان، ئەتراپى تارباغاتاي ۋىلايىتى بىلەن، ئوتتۇرا ۋە جەنۇبىي قىسمى كۆنۇش شەھىرى بىلەن تۇتىشىدۇ، قاراماي شەھىرىگە مائىتاق رايونى، قاراماي رايونى، جەمىيۇلاق رايونى ۋە تۇرخۇ رايونى قارايدۇ، شەھەرلىك خەلق ھۆكۈمىتى قاراماي رايونىدا. 2003-يىلىنىڭ ئاخىرىدىكى ئومۇمىي نوپۇسى 290 مىڭ بولۇپ، ئاساسلىقى خەنزۇ، ئۇيغۇر، قازاق قاتارلىق مىللەتلەردىن تەركىب تاپقان.

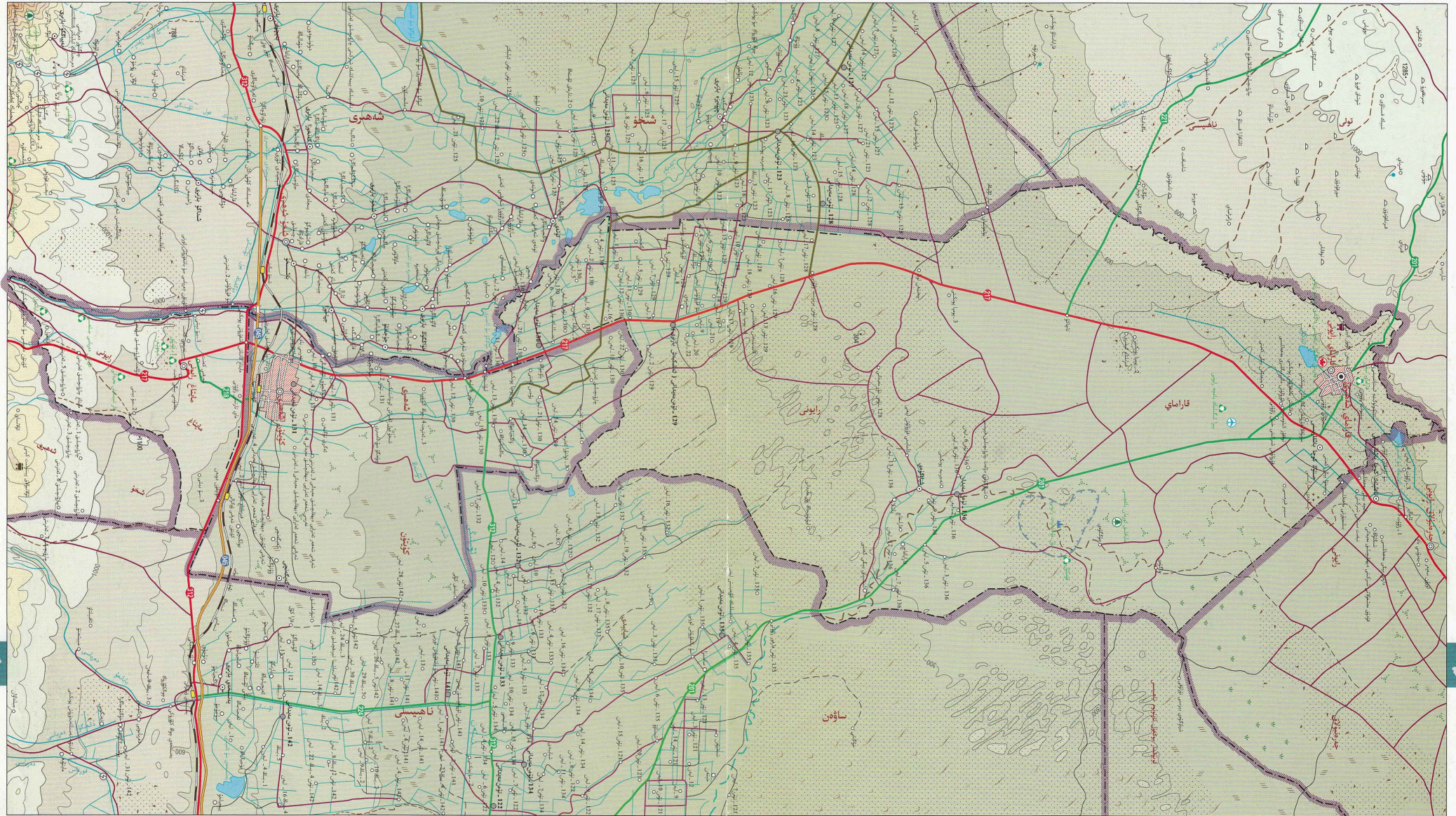
تەبىئىي بايلىقى: قاراماي شەھىرىنىڭ يېرى كەڭ ھەم ئۇز بولۇپ، جۇڭغار ئويمانلىقىنىڭ مەركىزىگە توغرا كېلىدۇ. جەنۇبىي شىمالغا ئۇزۇن، شەرقتىن غەربكە تار بولۇپ، سوزۇنچاق شەكلىنى ھاسىل قىلغان. سۇ بايلىقىدىن دەم دەرياسى، ئەمىركاڭ كۆلى قاتارلىقلار بار. نېفىت، تەبىئىي گاز قاراماي شەھىرىنىڭ ئاساسلىق قېزىلما بايلىقى بولۇپ، نېفىت قاتلىمى تېپىش زاپىسى مول. نېفىت سۈپىتى ئەلا، نېفىت-گاز ھەممە بەرگە تارقالغان بولۇپ، مەملىكىتىمىزدىكى ئاساسلىق نېفىتلىكلەرنىڭ بىرى، شۇنداقلا شىنجاڭدىكى ئەڭ چوڭ نېفىت ئىشلەپچىقىرىش رايونى ھېسابلىنىدۇ. ئۇنىڭدىن باشقا ھازىرغىچە بايقالغان ۋە زاپىسى ئېنىقلانغان قېزىلما بايلىقلىرىدىن تەبىئىي ئاسفالت، كۆمۈر، تۇز، گەج، گلاۋېر تۇزى، تاش پاختا، خۇستال قاتارلىقلار بار. ياۋايى ھايۋانلار بايلىقىدىن جەرن، ياۋا توشقان، ياۋا توڭگۇز، ئۆلكە، يىلان، قىرغاقۇل قاتارلىقلار بار. ياۋا دورا ئۆسۈملۈكلىرىدىن بەزى مەدىكى، توشقان زەدىكى، چۈچۈكبۇيا، چاكاندا، ئاق بۇيا، ئادراسمان، قومۇش يىلتىزى، يەرىۋان قاتارلىق 230 خىلدىن ئارتۇقى بار. قاراماي شەھىرى تىپىك قۇرۇقلۇق ئىقلىم رايونىغا تەۋە بولۇپ، يىللىق ئوتتۇرىچە تېمپېراتۇرىسى 8.6°C، يىللىق ئوتتۇرىچە ھۆل-يېغىن مىقدارى 105.7 مىللىمېتىر، يىللىق ئوتتۇرىچە پارغا ئايلىنىش مىقدارى 2745.4 مىللىمېتىر، يىللىق ئوتتۇرىچە قىروسىز مەزگىلى 224 كۈن.

ئىگىلىك ئىقتىسادى: قاراماي شەھىرى مەملىكىتىمىزدىكى مۇھىم نېفىت ئىشلەپچىقىرىش زامانىۋىي شەھىرى، شۇنداقلا يېقىن كۆلگەن زامانئۇي نېفىت سانائىتى شەھىرى. بۇ شەھەردە «چوڭ نېفىت، چوڭ نېفىت-خىمىيە، چوڭ يېزا ئىگىلىك، چوڭ بازار» دىن ئىبارەت تۆت چوڭ ئىستراتېگىيە ئومۇميۈزلۈك يولغا









مايتاغ رايونى تەڭرىتېغىنىڭ شىمالىي ئېتىكىگە، جۇڭغار ئويمانلىقىنىڭ غەربىي جەنۇب چېتىگە جايلاشقان. شەرق، جەنۇب، غەرب ئۈچ تەرىپى شىخۇ شەھىرى بىلەن، شەرقىي شىمالى ساۋەن ناھىيىسى بىلەن تۇتىشىدۇ. شىمالىي دۆلەت يولى 312- لىنىيىسى ئارقىلىق كۈنتۇن شەھىرىدىن ئايرىلىپ تۇرىدۇ. ئۇنىڭغا 3 كىچىك باشقارمىسى قارايدۇ، رايونلۇق خەلق

ھۆكۈمىتى شەھەر رايونىنىڭ شەرقىي داڭچىك بولسا، ئومۇمىي يەر كۆلىمى 400 كۋادرات كىلومېتىر، 2003- يىلىنىڭ ئاخىرىدىكى ئومۇمىي نوپۇسى 48 مىڭ 200 بولۇپ، ئاساسلىقى خەنزۇ، ئۇيغۇر، قازاق مىللەتلەردىن تەركىب تاپقان. مائىتاغ رايونى شىمالىي شىنجاڭ رايونىنىڭ قاتناش مەركىزىگە جايلاشقان، رايونىمىز كۈنتۇن يۇقىرى سۈرئەتلىك

يولى، دۆلەت يولى 312، 217- لىنىيىلىرى مۇشۇ يەردە ئۆزگىرىشىدۇ، تۆمۈر يول مەخسۇس لىنىيىسى شىمالىي شىنجاڭ تۆمۈر يولى بىلەن تۇتىشىدۇ، بۇنىڭ بىلەن مۇكەممەل قاتناش تورى شەكىللەنگەن. مائىتاغ رايونىدا دۇنيادا كەم ئۇچرايدىغان لاي- لاتقا ۋولفىنى يارلاش بېغىرى قاتارلىق ئىجابىي تەبىئىي مەنزىرىلىرى بار. قاراماي رايونى جۇڭغار ئويمانلىقىنىڭ غەربىي شىمال

چېتىگە جايلاشقان. شەرقىي ساۋەن ناھىيىسى بىلەن، جەنۇبىي كۈنتۇن شەھىرى بىلەن، غەربىي شىخۇ شەھىرى، تولى ناھىيىسى بىلەن، شىمالىي جەمەتقۇلاق رايونى، قوبۇقسار موڭغۇل ئاپتونوم ناھىيىسى بىلەن تۇتىشىدۇ. قاراماي رايونىغا 6 كىچىك باشقارمىسى، 1 يېزا قارايدۇ. رايونلۇق خەلق ھۆكۈمىتى شەھەر رايونىنىڭ يۇڭخۇەك بولسا، ئومۇمىي يەر كۆلىمى 5351 كۋادرات كىلومېتىر، 2003- يىلىنىڭ

ئاخىرىدىكى ئومۇمىي نوپۇسى 149 مىڭ، ئاساسلىقى خەنزۇ، ئۇيغۇر، قازاق مىللەتلەردىن تەركىب تاپقان. قاراماي رايونىنىڭ قاتنىشى قىلايلىق. جەمەت بىلەن شىمالىي تۇتاشتۇرۇپ تۇرغان دۆلەت يولى 217- لىنىيىسى رايون تەۋەسىنى كېسىپ ئۆتىدۇ ھەمدە شەرق- غەرب ئىككى قاتنىشىدىكى ئۆلكە يولى 201، 221- لىنىيىلىرى ۋە نېفىتلىك يولى بىلەن تۇتىشىپ، ھەممە ياققا تۇتاشقان

قاتناش تورىنى شەكىللەندۈرىدۇ. ساياھەت مەنزىرە نۇقتىلىرىدىن كونا قاراماي، قاراماي 1- قۇدۇقى، كان تارىخى كۆرگەزمىخانىسى، ئوققۇز ئەجدىھا كۆلى قاتارلىقلار بار.



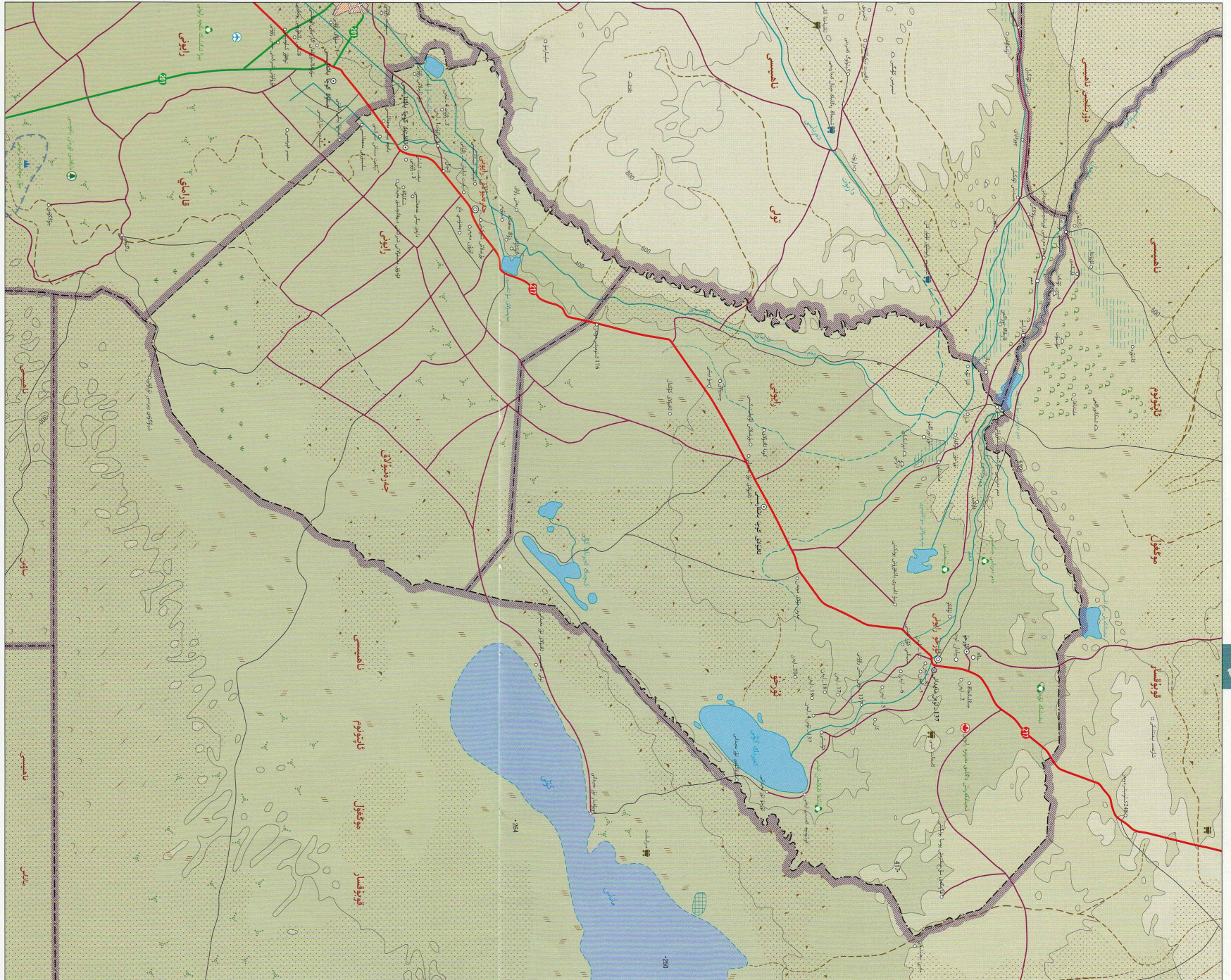
جەرەنبۇلاق رايونى قاراماي شەھىرىنىڭ شىمالىغا جايلاشقان.

شەرقى قوبۇقسار موڭغۇل ئاپتونوم ناھىيىسى بىلەن، جەنۇبى قاراماي رايونى بىلەن، غەربى تولى ناھىيىسى بىلەن، شىمالى ئۇرخۇ رايونى بىلەن تۇتىشىدۇ. ئۇنىڭغا 2 كوچا باشقارمىسى قارايدۇ. رايونلۇق خەلق ھۆكۈمىتى شەھەر رايونىنىڭ مەنخۇ بولسا، ئومۇمىي يەر كۆلىمى 1272 كۋادرات كىلومېتىر، 2003-يىلىنىڭ ئاخىرىدىكى ئومۇمىي نوپۇسى 58 مىڭ. ئاساسلىقى خەنزۇ، ئۇيغۇر، قازاق مىللەتلىرىدىن تەركىب تاپقان.

جەرەنبۇلاق رايونىنىڭ قاتنىشى قۇلايلىق، دۆلەت يولى 217-لىنىيىسى رايون تەۋەلىكىنى كېسىپ ئۆتىدۇ ھەمدە نېفىتلىك يولى بىلەن تۇتىشىپ مۇكەممەل قاتناش تورىنى شەكىللەندۈرىدۇ. شەرقى جەنۇبىدىكى 25 كىلومېتىرلىق جايدا 20 كىلومېتىر ئۇزۇنلۇقتىكى تەبىئىي ئورمان بەلۋاغى بار بولۇپ، ئۇ بەردە بۇلغۇن، سۆڭەكلەر بارلىق ئۆسكەن، جەرىن، ياۋا ئوشقان، تۈلكە قاتارلىق يۇلتۇز ھايۋانلار كۆپ بولۇپ، بەئەينى تەبىئىي ھايۋانلار باغچىسىغا ئوخشايدۇ.


ئۇرخۇ رايونى قاراماي شەھىرىنىڭ شىمالىغا جايلاشقان، شەرق، شىمال تەرەپلىرى قوبۇقسار موڭغۇل ئاپتونوم ناھىيىسى بىلەن، جەنۇبى جەرەنبۇلاق رايونى بىلەن، غەربى تولى ناھىيىسى بىلەن تۇتىشىدۇ. ئۇنىڭغا 1 كوچا باشقارمىسى، 1 يېزا قارايدۇ. رايونلۇق خەلق ھۆكۈمىتى شەھەر رايونىنىڭ سۆڭەكلىك كوچىسىدا، ئومۇمىي يەر كۆلىمى 2229 كۋادرات كىلومېتىر، 2003-يىلىنىڭ ئاخىرىدىكى ئومۇمىي نوپۇسى 6000 بولۇپ، ئاساسلىقى خەنزۇ، ئۇيغۇر، قازاق مىللەتلىرىدىن تەركىب تاپقان.

ئۇرخۇ رايونىنىڭ قاتنىشى قۇلايلىق، دۆلەت يولى 217-لىنىيىسى رايون تەۋەلىكىنى كېسىپ ئۆتىدۇ. يېشىل ئورمانغا يۈرگەلگەن، زۇمرەتتەك سۇلىرى دولقۇنلاپ تۇرغان دەم دەرياسى، ئەيرىك كۆلى قاتارلىق گۈزەل تەبىئىي مەنزىرىلىرى، نامى جۇڭگو ۋە دۇنياغا مەشھۇر بولغان «شەيتانكەرىش» مەنزىرە رايونى بار، بۇ بەردە يالغاچچىلان تاش قاتلاملىرى قاتتىق بولغاندا يالىتىپ تاجايىپ-غارىپ قىياپەت شەكىللەندۈرگەن بولۇپ، بەزىلىرى گىگانت ئادەمگە، بىر تۇچ ھايۋانلارغا ئوخشاس، بەزىلىرى جىن-ئالۋاستىلارغا، يەنە بەزىلىرى شىپاك-راۋاقلارغا ئوخشايدۇ. بۇلارنىڭ خىلمۇ خىل قىياپىتى كىشىنى خىيالى تەسەۋۋۇرغا ئېلىپ بارىدۇ.





تۇرپان ۋىلايىتى



تۇرپاننىڭ ئومۇمىي ئەھۋالى: تۇرپان ۋىلايىتى تەڭرىتېغىنىڭ جەنۇبىي ئېتىكىگە، تۇرپان ئويمانلىقىنىڭ ئوتتۇرا قىسمىغا جايلاشقان. شەرقى قۇمۇل ۋىلايىتى بىلەن، غەربى ۋە جەنۇبىي بايىنغولىن موڭغۇل ئاپتونوم ئوبلاستى بىلەن، شىمالىي ئۈرۈمچى شەھىرى بىلەن، شىمالىي شىنجاڭ ئاپتونوم ئوبلاستى بىلەن، غەربىي شىمالىي ئۈرۈمچى شەھىرى بىلەن، شىمالىي شىنجاڭ ئاپتونوم ئوبلاستى بىلەن تۇتىشىدۇ. تۇرپان ۋىلايىتىگە تۇرپان شەھىرى، پىچان ناھىيىسى ۋە تۇرپان ناھىيىسى قارايدۇ. ۋىلايەتلىك مەمۇرىي مەھكىمە تۇرپان شەھىرىدە. 2003-يىلىنىڭ ئاخىرىدىكى ئومۇمىي نوپۇسى 571 مىڭ 700 بولۇپ، ئاساسلىقى ئۇيغۇر، خەنزۇ، خۇيزۇ قاتارلىق مىللەتلەردىن تەركىب تاپقان.

تەبىئىي بايلىقى: تۇرپان ۋىلايىتىنىڭ شىمالىي ئېگىز، جەنۇبىي پەس بولۇپ، شىمالىي قىسمى ھەيۋەتلىك بوغدا تېغى، ئوتتۇرا قىسمى قاپسالق ئويمان — تۇرپان بوستانلىق ئويمانلىقى، جەنۇبىي قىسمى مەملىكەت بويىچە قۇرۇقلۇقتىكى ئەڭ تۆۋەن جاي — ئايدىڭگۈل يالغۇنغا ئويمانلىقنىڭ ئوتتۇرا قىسمىنى غەربىي شەرققە كېسىپ ئۆتكەن. سۇ بايلىقىدىن داخىيەن دەرياسى، قارلۇزى دەرياسى قاتارلىقلار بار. بايقالغان ۋە زاپىسى ئىشغالغا قىزىلما بايلىقىدىن تۇز، كۆمۈر، نېفىت، ھاك تاش، تەبىئىي گاز، تۆمۈر، ئالتۇن، گۈللۈپ تۇرى، مىس، گرانت، ئالبىت، يىلان قاسرىقى تاش، بېنتونىت قاتارلىقلار بار. يايۋالى ھايۋانلاردىن يىلپىز، تۆگەن، ياۋا تۆگە، قوڭۇر ئېيىق، ئارقار، ئۇلار قاتارلىقلار بار. ياۋا دورا ئۆسۈملۈك بايلىقىدىن كىرەش، چۈچۈكبۇيا، يانتاق شېكىرى، زاڭكارا، سوغىگۈل، ئالقات، تاغ لەيلىسى قاتارلىق 300 دىن ئارتۇق تۈرى بار. تۇرپان ۋىلايىتى مۆتىدىل بەلۋاغ ئىنسانىي قۇرغاق ئىقلىم رايونىغا تەۋە بولۇپ، يىللىق ئوتتۇرىچە تېمپېراتۇرىسى 13.4℃، يىللىق ئوتتۇرىچە ھۆل-يېغىن مىقدارى 17.3 مىللىمېتىر، يىللىق ئوتتۇرىچە پارغا ئايلىنىش مىقدارى 2741.9 مىللىمېتىر، يىللىق ئوتتۇرىچە قىروسىز مەزگىلى 262 كۈن.

ئىگىلىك ئىقتىسادى: تۇرپان ۋىلايىتى ئەنئەنىۋى دېھقانچىلىق رايونى بولۇپ، ئاشلىق زىرائەتلىرى پۇختا ۋە قۇلاقى ئاساس قىلغان. ئىقتىسادىي زىرائەتلىرىدىن كېۋەز، ئۇرۇم، خاسىك، مېۋە-چېۋە، ياغلىق دان ۋە كۆكتات قاتارلىقلار بار. سانائىتى نېفىت، نېفىت-خىمىيە سانائىتى، قېزىلما بايلىقلارنى پىششىقلاش ۋە ئۇرۇم پىششىقلاش قاتارلىقلارنى ئاساس قىلغان ھەمدە تۇرپاننىڭ ئومۇمىي ئەھۋالى: تۇرپان ۋىلايىتى تەڭرىتېغىنىڭ جەنۇبىي ئېتىكىگە، تۇرپان ئويمانلىقىنىڭ ئوتتۇرا قىسمىغا جايلاشقان. شەرقى قۇمۇل ۋىلايىتى بىلەن، غەربى ۋە جەنۇبىي بايىنغولىن موڭغۇل ئاپتونوم ئوبلاستى بىلەن، شىمالىي ئۈرۈمچى شەھىرى بىلەن، شىمالىي شىنجاڭ ئاپتونوم ئوبلاستى بىلەن تۇتىشىدۇ. تۇرپان ۋىلايىتىگە تۇرپان شەھىرى، پىچان ناھىيىسى ۋە تۇرپان ناھىيىسى قارايدۇ. ۋىلايەتلىك مەمۇرىي مەھكىمە تۇرپان شەھىرىدە. 2003-يىلىنىڭ ئاخىرىدىكى ئومۇمىي نوپۇسى 571 مىڭ 700 بولۇپ، ئاساسلىقى ئۇيغۇر، خەنزۇ، خۇيزۇ قاتارلىق مىللەتلەردىن تەركىب تاپقان.

تەبىئىي بايلىقى: تۇرپان ۋىلايىتىنىڭ شىمالىي ئېگىز، جەنۇبىي پەس بولۇپ، شىمالىي قىسمى ھەيۋەتلىك بوغدا تېغى، ئوتتۇرا قىسمى قاپسالق ئويمان — تۇرپان بوستانلىق ئويمانلىقى، جەنۇبىي قىسمى مەملىكەت بويىچە قۇرۇقلۇقتىكى ئەڭ تۆۋەن جاي — ئايدىڭگۈل يالغۇنغا ئويمانلىقنىڭ ئوتتۇرا قىسمىنى غەربىي شەرققە كېسىپ ئۆتكەن. سۇ بايلىقىدىن داخىيەن دەرياسى، قارلۇزى دەرياسى قاتارلىقلار بار. بايقالغان ۋە زاپىسى ئىشغالغا قىزىلما بايلىقىدىن تۇز، كۆمۈر، نېفىت، ھاك تاش، تەبىئىي گاز، تۆمۈر، ئالتۇن، گۈللۈپ تۇرى، مىس، گرانت، ئالبىت، يىلان قاسرىقى تاش، بېنتونىت قاتارلىقلار بار. يايۋالى ھايۋانلاردىن يىلپىز، تۆگەن، ياۋا تۆگە، قوڭۇر ئېيىق، ئارقار، ئۇلار قاتارلىقلار بار. ياۋا دورا ئۆسۈملۈك بايلىقىدىن كىرەش، چۈچۈكبۇيا، يانتاق شېكىرى، زاڭكارا، سوغىگۈل، ئالقات، تاغ لەيلىسى قاتارلىق 300 دىن ئارتۇق تۈرى بار. تۇرپان ۋىلايىتى مۆتىدىل بەلۋاغ ئىنسانىي قۇرغاق ئىقلىم رايونىغا تەۋە بولۇپ، يىللىق ئوتتۇرىچە تېمپېراتۇرىسى 13.4℃، يىللىق ئوتتۇرىچە ھۆل-يېغىن مىقدارى 17.3 مىللىمېتىر، يىللىق ئوتتۇرىچە پارغا ئايلىنىش مىقدارى 2741.9 مىللىمېتىر، يىللىق ئوتتۇرىچە قىروسىز مەزگىلى 262 كۈن.

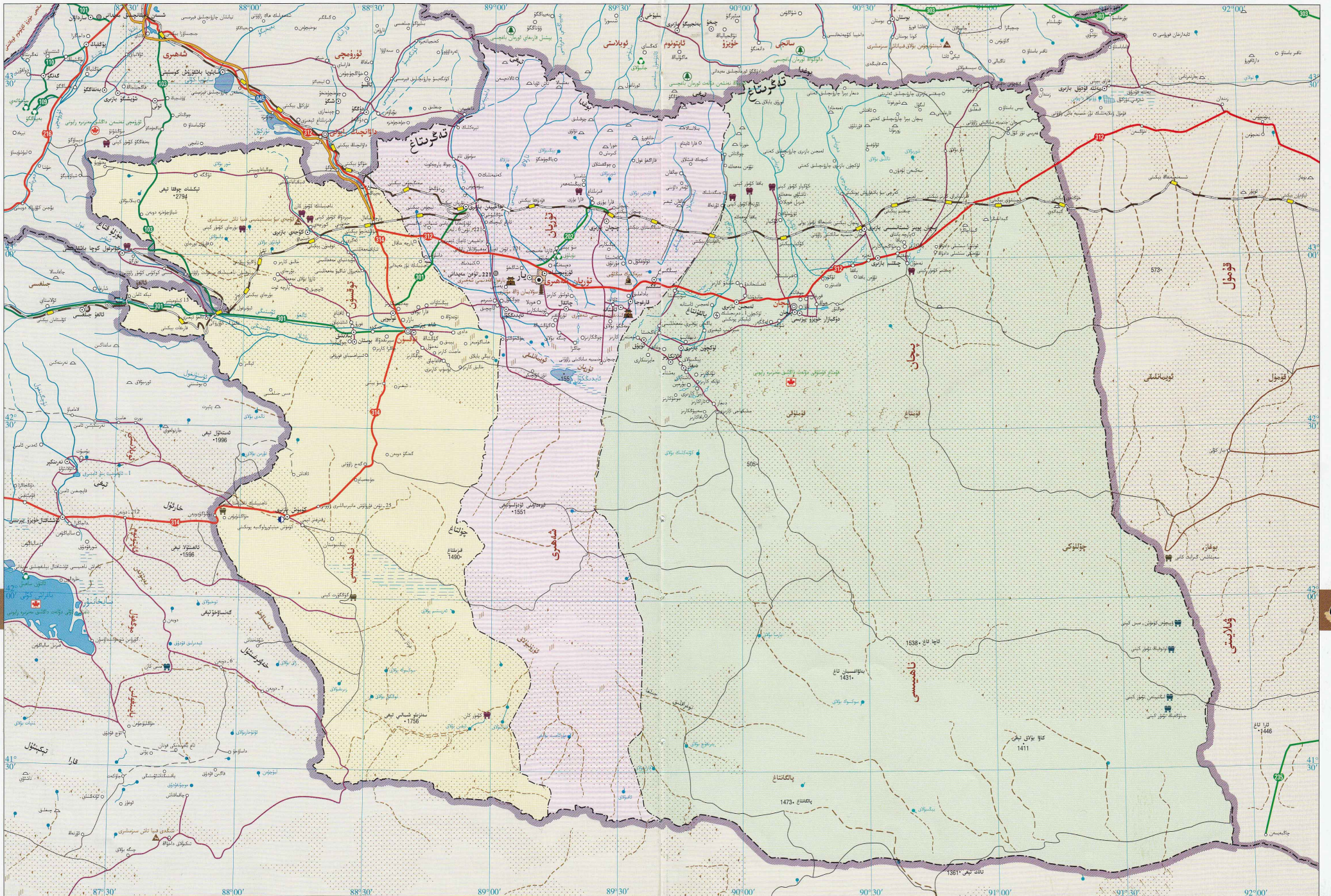
ئىگىلىك ئىقتىسادى: تۇرپان ۋىلايىتى ئەنئەنىۋى دېھقانچىلىق رايونى بولۇپ، ئاشلىق زىرائەتلىرى پۇختا ۋە قۇلاقى ئاساس قىلغان. ئىقتىسادىي زىرائەتلىرىدىن كېۋەز، ئۇرۇم، خاسىك، مېۋە-چېۋە، ياغلىق دان ۋە كۆكتات قاتارلىقلار بار. سانائىتى نېفىت، نېفىت-خىمىيە سانائىتى، قېزىلما بايلىقلارنى پىششىقلاش ۋە ئۇرۇم پىششىقلاش قاتارلىقلارنى ئاساس قىلغان ھەمدە

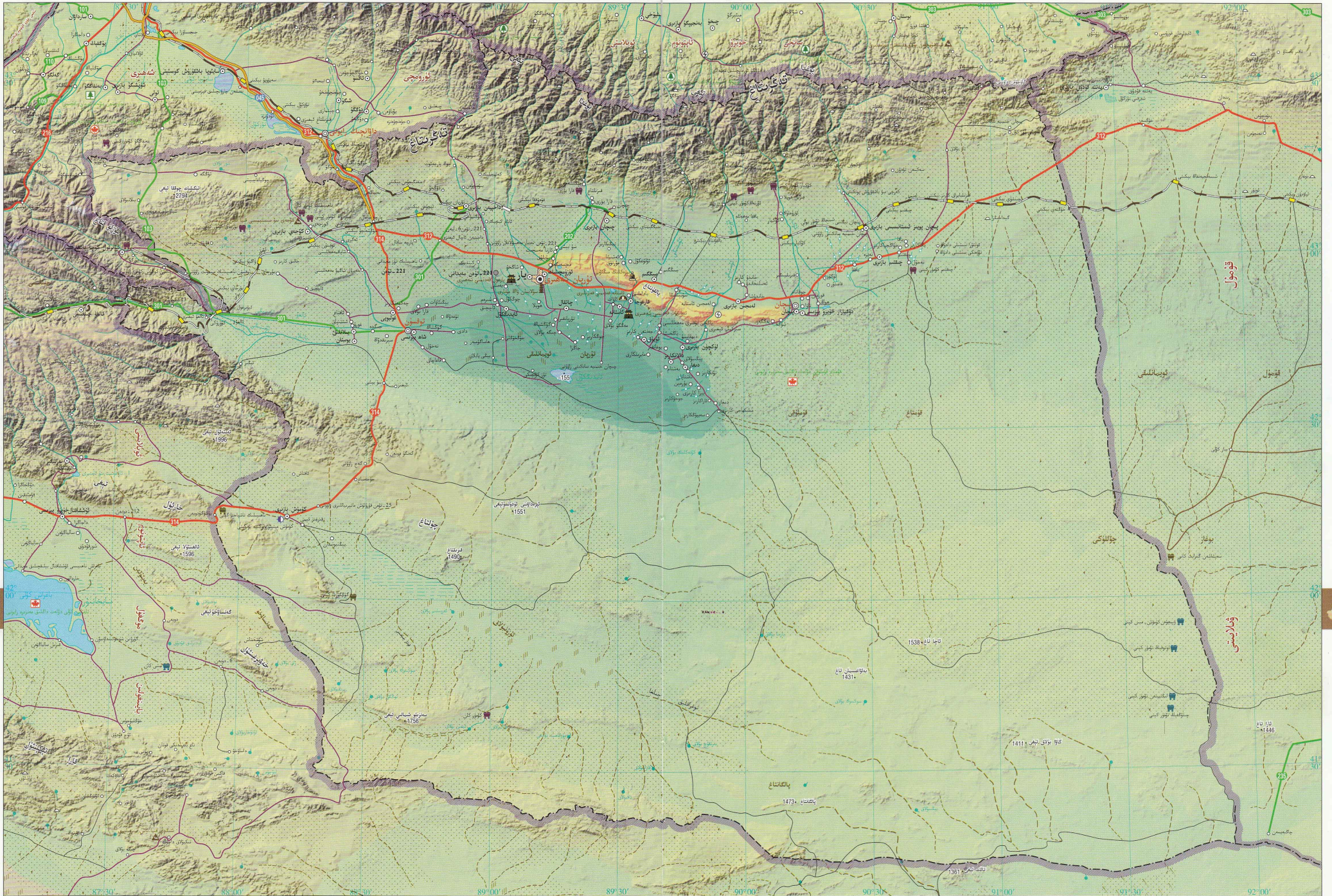
تەبىئىي بايلىقى: تۇرپان ۋىلايىتىنىڭ شىمالىي ئېگىز، جەنۇبىي پەس بولۇپ، شىمالىي قىسمى ھەيۋەتلىك بوغدا تېغى، ئوتتۇرا قىسمى قاپسالق ئويمان — تۇرپان بوستانلىق ئويمانلىقى، جەنۇبىي قىسمى مەملىكەت بويىچە قۇرۇقلۇقتىكى ئەڭ تۆۋەن جاي — ئايدىڭگۈل يالغۇنغا ئويمانلىقنىڭ ئوتتۇرا قىسمىنى غەربىي شەرققە كېسىپ ئۆتكەن. سۇ بايلىقىدىن داخىيەن دەرياسى، قارلۇزى دەرياسى قاتارلىقلار بار. بايقالغان ۋە زاپىسى ئىشغالغا قىزىلما بايلىقىدىن تۇز، كۆمۈر، نېفىت، ھاك تاش، تەبىئىي گاز، تۆمۈر، ئالتۇن، گۈللۈپ تۇرى، مىس، گرانت، ئالبىت، يىلان قاسرىقى تاش، بېنتونىت قاتارلىقلار بار. يايۋالى ھايۋانلاردىن يىلپىز، تۆگەن، ياۋا تۆگە، قوڭۇر ئېيىق، ئارقار، ئۇلار قاتارلىقلار بار. ياۋا دورا ئۆسۈملۈك بايلىقىدىن كىرەش، چۈچۈكبۇيا، يانتاق شېكىرى، زاڭكارا، سوغىگۈل، ئالقات، تاغ لەيلىسى قاتارلىق 300 دىن ئارتۇق تۈرى بار. تۇرپان ۋىلايىتى مۆتىدىل بەلۋاغ ئىنسانىي قۇرغاق ئىقلىم رايونىغا تەۋە بولۇپ، يىللىق ئوتتۇرىچە تېمپېراتۇرىسى 13.4℃، يىللىق ئوتتۇرىچە ھۆل-يېغىن مىقدارى 17.3 مىللىمېتىر، يىللىق ئوتتۇرىچە پارغا ئايلىنىش مىقدارى 2741.9 مىللىمېتىر، يىللىق ئوتتۇرىچە قىروسىز مەزگىلى 262 كۈن.

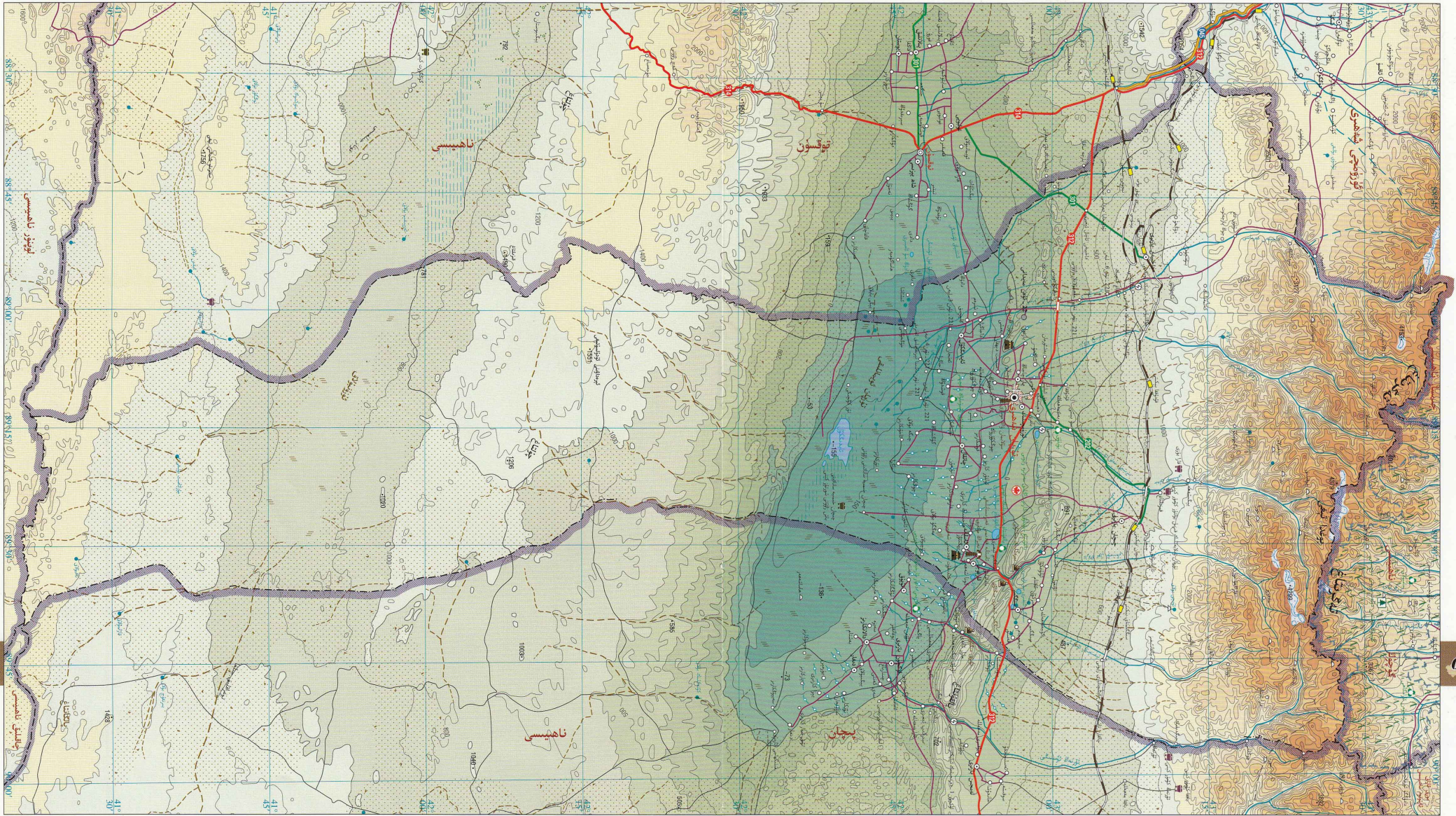
ئىگىلىك ئىقتىسادى: تۇرپان ۋىلايىتى ئەنئەنىۋى دېھقانچىلىق رايونى بولۇپ، ئاشلىق زىرائەتلىرى پۇختا ۋە قۇلاقى ئاساس قىلغان. ئىقتىسادىي زىرائەتلىرىدىن كېۋەز، ئۇرۇم، خاسىك، مېۋە-چېۋە، ياغلىق دان ۋە كۆكتات قاتارلىقلار بار. سانائىتى نېفىت، نېفىت-خىمىيە سانائىتى، قېزىلما بايلىقلارنى پىششىقلاش ۋە ئۇرۇم پىششىقلاش قاتارلىقلارنى ئاساس قىلغان ھەمدە











تۇرپان شەھىرى «ئۈرۈم شەھىرى» دىمىچۇ ئاتىلىدۇ، تەڭرىتېغىنىڭ تارماق تىزمىسى يوغدا تېغىنىڭ جەنۇبى ئېتىكى، تۇرپان ئويمانلىقىنىڭ ئوتتۇرا قىسمىغا جايلاشقان. شەرقى پىچان ناھىيىسى بىلەن تۇتىشىدۇ، جەنۇبى لوپنۇر ناھىيىسى بىلەن تۇتىشىدۇ، غەربى توقسۇن ناھىيىسى بىلەن تۇتىشىدۇ، شىمالى ئۈرۈمچى شەھىرى، جىسار ناھىيىسى، گۈچۈك ناھىيىسى بىلەن تۇتىشىدۇ. تۇرپان

شەھىرى تۇرپان ۋىلايىتىنىڭ سىياسىي، ئىقتىسادىي ۋە مەدەنىيەت مەركىزى، قارىمىقىدا 2 كوچا باشقارمىسى، 2 بازار، 7 يېزا بار، شەھەرلىك خەلق ھۆكۈمىتى شەھەر رايونىنىڭ ياشلار بولمىغا ئورۇنلاشقان. ئومۇمىي يەر كۆلىمى 13650 كۋادرات كىلومېتىر، ئومۇمىي كۆلىمى 2003-يىلىنىڭ ئاخىرىدىكى ئومۇمىي نوپۇسى 254 مىڭ 900 بولۇپ، ئاساسلىقى ئۇيغۇر، خەنزۇ، خۇيزۇ قاتارلىق مىللەتلەر بار.

تۇرپان شەھىرىنىڭ شىمالى ئېگىز، جەنۇبى پەس، شىمالى قىسمى يوغدا تېغى، ئوتتۇرا قىسمى تۇرپان بوستانلىق ئويمانلىقى، جەنۇبى قىسمى پەس تاغ، چۆللۈك بولۇپ، يالغۇزتاغ غەربتىن شەرققە قاراپ ئويمانلىقنىڭ ئوتتۇرا قىسمىنى توغرىسىغا كېسىپ ئۆتىدۇ، ئايدىڭگۈل مەملىكىتىمىز بويىچە ئەڭ پەس شىچكى قۇرۇقلۇق ئويمانلىقى ھېسابلىنىدۇ. سۇ بايلىقىدىن داخىيەن دەرياسى، تارلاڭ جىلغىسى قاتارلىق

دەريا-ئېقىنلىرى بار، داڭلىق كارىز يەر ئاستى سۈيىنى باشلاش قۇرۇلۇشى مۇشۇ يەرگە قۇرۇلغان. بايقالغان ۋە زاپىسى ئېنىقلانغان قېزىلما بايلىقلىرىدىن تۇز، كۆمۈر، نېفىت قاتارلىقلار بار. ياۋايى ھايۋانلاردىن يىلپىز، قوڭۇر ئېيىق، چەرن قاتارلىقلار بار. ياۋا دورا ئۆسۈملۈكلىرىدىن ئۈجمە، زاراڭا، سوغىگۈل، ئالقات، قار لەيلىسى قاتارلىقلار بار. تۇرپان شەھىرى مۆتىدىل بەلۋاغ زىيادە قۇرغاق چۆل ئىقلىمىغا تەۋە، يىللىق ئوتتۇرىچە

تېمپېراتۇرىسى 14.4℃، يىللىق ئوتتۇرىچە يېغىن مىقدارى 15.6 مىللىمېتىر، يىللىق ئوتتۇرىچە پارغا ئايلىنىش مىقدارى 2539.4 مىللىمېتىر، يىللىق ئوتتۇرىچە قىروسىز مەزگىلى 251 كۈن. تۇرپان شەھىرى جەنۇبى ۋە شىمالى شىنجاڭنىڭ قاتناش تۈگۈنى، لىنجۇ-شىنجاڭ تۆمۈريولى بىلەن جەنۇبى شىنجاڭ تۆمۈريولى مۇشۇ يەردە ئۇچرىشىدۇ، دۆلەت يولى 312-لىنىيىسى، تۇرپان-ئۈرۈمچى-

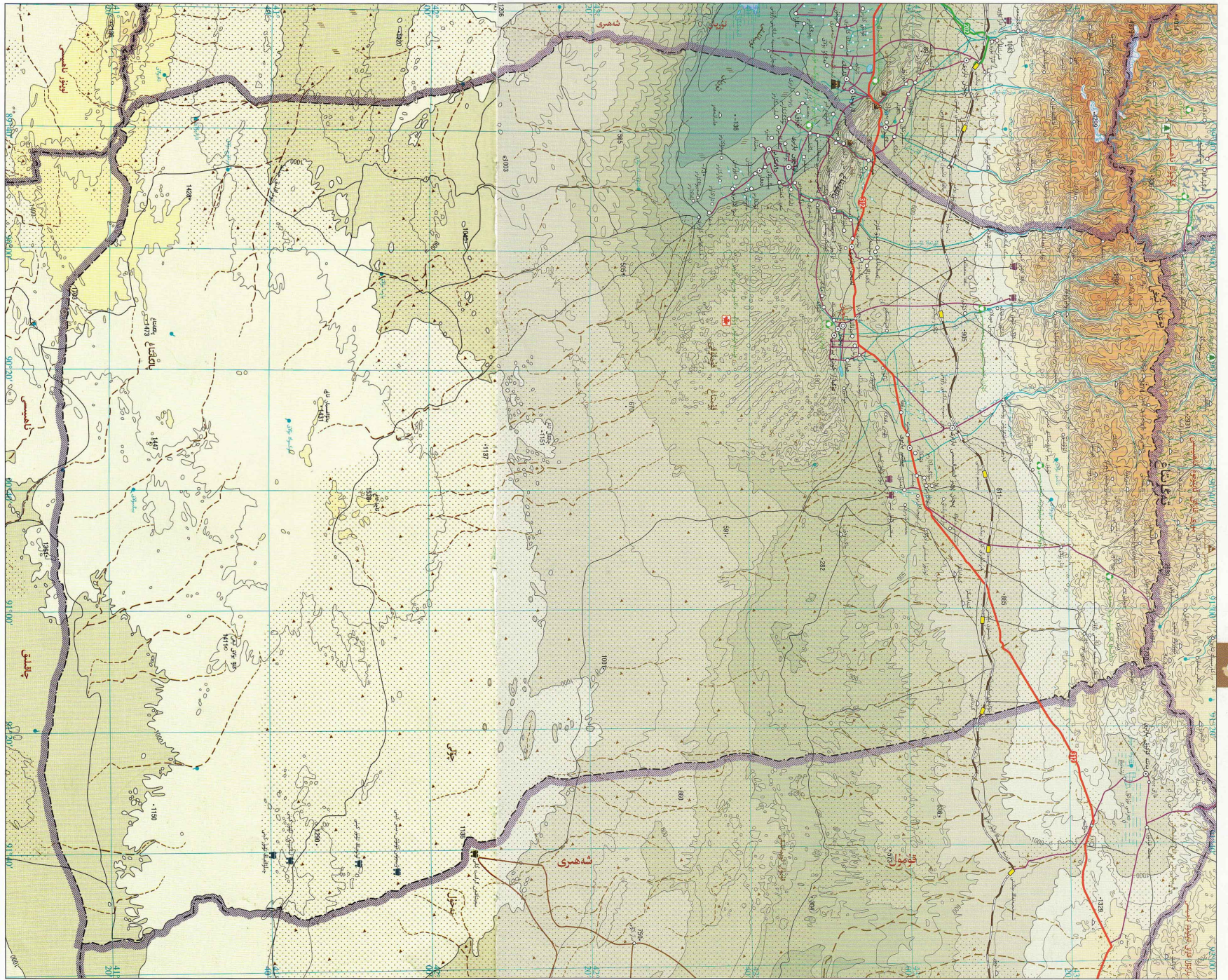
داخۇاڭشەن يۇقىرى دەرىجىلىك تاشيولى شەھەر ئىچىنى كېسىپ ئۆتىدۇ. تۇرپان شەرق بىلەن غەرب مەدەنىيىتىنىڭ گىرەلىشىپ كەتكەن ۋە ئۆزئارا يۇغۇرۇلۇپ كەتكەن جايى بولۇپ، مەدەنىيەت يادىكارلىقلىرى مول، ياۋۇل قەدىمىي شەھىرى، ئىدىقۇت قەدىمىي شەھىرى، بېزەكلىك مىڭ ئېيى، سۇلايمان ۋاڭ مۇنارى قاتارلىقلار بار. داڭلىق مەنزىرىلىك جايلاردىن يالغۇزتاغ، بۇيلىق كارىز، ئايدىڭگۈل قاتارلىقلار بار.



پىچان ناھىيىسى تەڭرىتېغىنىڭ

شەرقىي بۆلىكىدىكى بوغدا تېغىنىڭ جەنۇبىي ئېتىكى، تۇرپان ئويمانلىقىنىڭ شەرقىي قىسمىغا جايلاشقان. شەرقتە قۇمۇل شەھىرى بىلەن تۇتىشىدۇ، جەنۇبتا چاقىلىق ناھىيىسىگە تۇتىشىدۇ، غەربتە تۇرپان شەھىرى بىلەن تۇتىشىدۇ، شىمالدا گۇچۇك ناھىيىسى، مورى قاراق ئاپتونوم ناھىيىسى بىلەن تۇتىشىدۇ. پىچان ناھىيىسىنىڭ قارمىقىدا 5 بازار، 5 يېزا بار، بۇتۇن ناھىيىنىڭ يەر مەيدانى 39548 كۋادرات كىلومېتىر، ئومۇمىي نوپۇسى 210 مىڭ. پىچان ناھىيىسىنىڭ شىمالى ئېگىز، جەنۇبى پەس، شىمالى قىسمى بوغدا تېغى، ئوتتۇرا قىسمى تۇرپان ئويمانلىقى ۋە قۇمۇل ئويمانلىقى، جەنۇبى قىسمى چۆللۈك ۋە قۇملۇق. سۇ بايلىقىدىن ئۆتەك ئېقىنى، كۆكيار دەرياسى، كەرچى دەرياسى قاتارلىقلار بار. قېزىلما بايلىقلىرىدىن نېفىت، تەبىئىي گاز، كۆمۈر، تۆمۈر، ئالتۇن، مەرمەر تاش، بېنتونىت، نىتراتىن قاتارلىقلار بار. ياۋايى ھايۋانلاردىن ياۋا تۆگە، ئارقار، قوڭۇر ئېيىق قاتارلىقلار بار. ياۋا دورا ئۆسۈملۈكلىرىدىن سوغىگۈل، قانتېپەر، چاكاندا قاتارلىقلار بار. پىچان ناھىيىسى ئىللىق مۆتىدىل بەلۋاغ رايونىدا تۇراق ئىقلىمغا تەۋە، كۈننىڭ چۈشۈشى بىنەزەركە، ئىسسىقلىق ئېنېرگىيىسى مول، يىللىق ئوتتۇرىچە تېمپېراتۇرىسى 11.7℃، يىللىق ئوتتۇرىچە يېغىن مىقدارى 27.6 مىللىمېتىر، يىللىق ئوتتۇرىچە پارغا ئايلىنىش مىقدارى 2515.0 مىللىمېتىر، يىللىق ئوتتۇرىچە قىروسىز مەزگىلى 245 كۈن.

پىچان ناھىيىسىنىڭ قاتنىشى قۇلايلىق، دۆلەت يولى 312-لىنىيىسى، لەنجۇ-شىنجاڭ تۆمۈر يولى بۇتۇن ناھىيىنى توغرىسىغا كېسىپ ئۆتىدۇ. پىچان ناھىيىسىنىڭ ساياھەت بايلىقى مول، ناھىيە بازىرىنىڭ جەنۇبىدا دۆلەت دەرىجىلىك داڭلىق مەنزىرە رايونى قۇمئاق قۇملۇقى بار. يالقۇنئافىنىڭ شەرقىدىكى لەمچىن جىلغىسى ئىچىدە چوڭ تېشىكى يۇت تاش ئۆيىملىرى بار ھەمدە دۆلەت تاشيولى 312-لىنىيىسىنىڭ يېنىدا مۇكەممەل ساقلانغان خەن سۇلالىسى، تاڭ سۇلالىسى دەۋرىدىكى تۇر بار. ناھىيە بازىرىنىڭ غەربىدە تۇتۇق مىڭ ئۆيى بار بولۇپ، بۇ تۇرپان ۋىلايىتىدىكى ئەڭ بۇرۇن قېزىلغان يۇددا دىنى تاش كېمىرلىرى توبى.

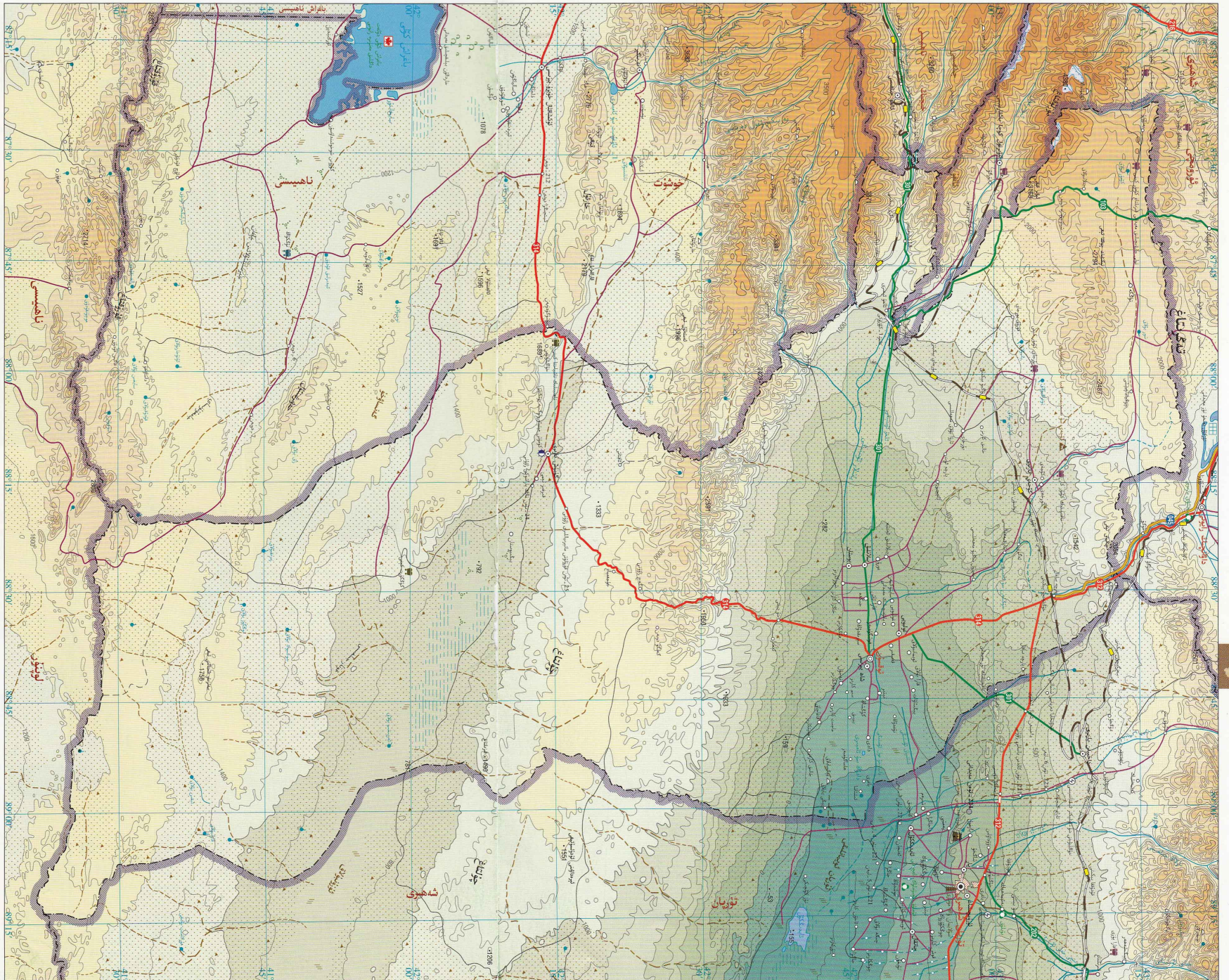


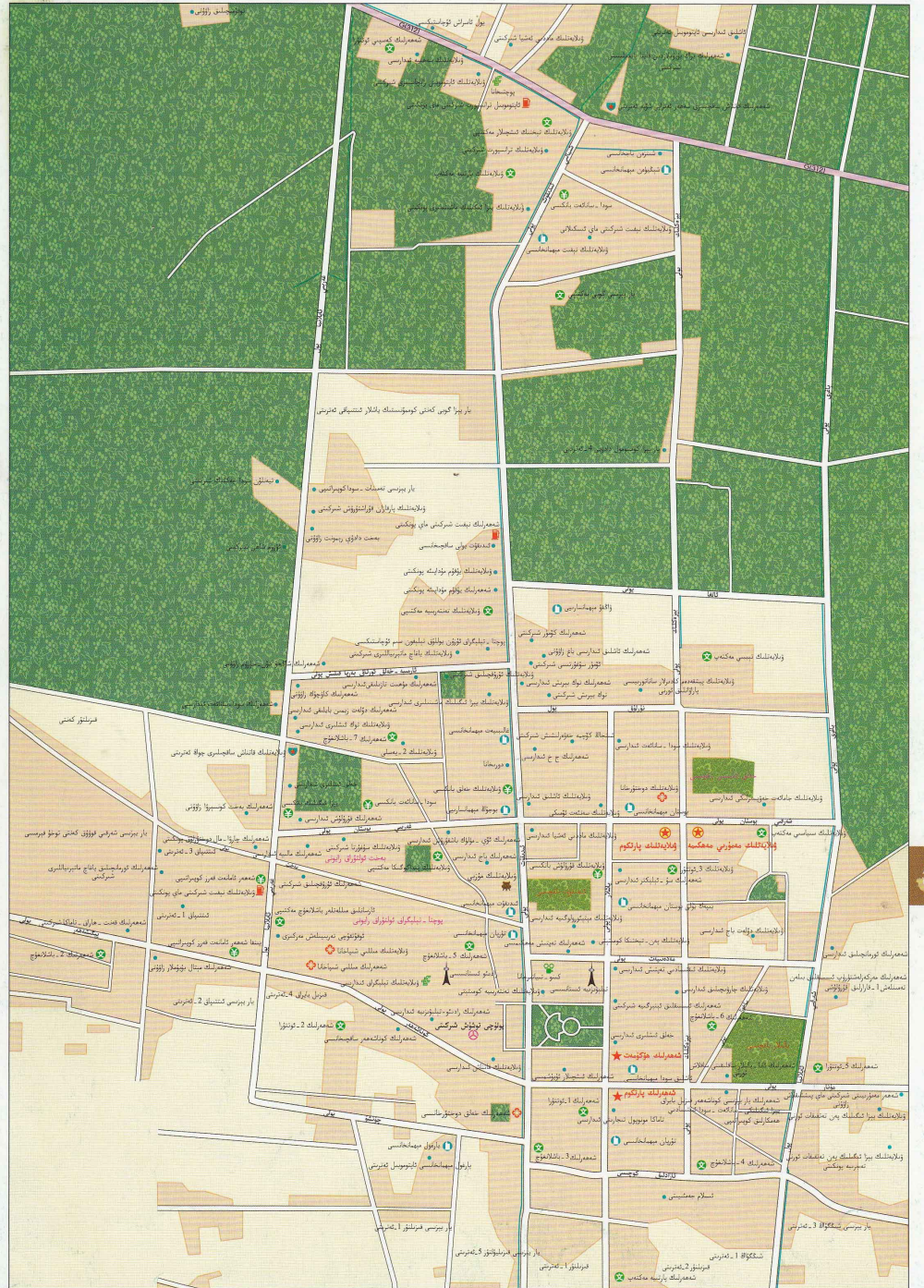


توقسۇن ناھىيىسى تەڭرىتېغىنىڭ

جەنۇبىي ئېتىكى، تۇرپان ئويمانلىقىنىڭ غەربى قىسمىغا جايلاشقان. شەرقى تۇرپان شەھىرى بىلەن تۇتىشىدۇ، جەنۇبىي لۇپنۇر ناھىيىسى بىلەن تۇتىشىدۇ، غەربى خېجىڭ ناھىيىسى، خوشۇت ناھىيىسى بىلەن تۇتىشىدۇ. شىمالى ئۈرۈمچى شەھىرى بىلەن تۇتىشىدۇ. توقسۇن ناھىيىسىنىڭ قارمىقىدا 3 بازار، 4 يېزا بار، بۇتۇن ناھىيىنىڭ يەر مەيدانى 16126 كۋادرات كىلومېتىر، ئومۇمىي نوپۇسى 110 مىڭ. توقسۇن ناھىيىسىنىڭ غەربىي شىمال قىسمى تەڭرىتاغ تاغلىق رايونى، ئوتتۇرا شىمالى قىسمى تۇرپان ئويمانلىقى، جەنۇبىي قىسمى چۆل تاشلىق بەلۋاغى بولۇپ، مەملىكەت بويىچە بىردىنبىر دېڭىز يۈزىدىن ئېگىزلىكى نۆل بولغان شەھەر-بازار. سۇ بايلىقىدىن ئالغۇ ئېقىنلىرى بار. ياشلار ئېقىنلىرى قاتارلىق سۇ سىستېمىسى بار. شور، بىسۈنۈم، تاشپاختا، گۈڭگۈرتلۈك تۆمۈر، مىس، سېمىكت، ئالتۇن-كۈمۈش قاتارلىقلار بار. ياۋايى ھايۋانلاردىن يىلپىز، قوڭۇر ئېيىق، تاغ تېكىسى، ئارقار، ئاق قۇ، ئۇلار قاتارلىقلار بار. ياۋا دورا ئۆسۈملۈكلىرىدىن سوغىگۈل، قانتېپەر، قار لەيلىسى، ئۆچمە، چاكاندا قاتارلىقلار بار. توقسۇن ناھىيىسى ئىللىق مۆتىدىل بەلۋاغ زىيادە قۇرغاق ئىقلىمغا تەۋە، يىللىق ئوتتۇرىچە تېمپېراتۇرىسى 14.1℃، يىللىق ئوتتۇرىچە يېغىن مىقدارى 8.7 مىللىمېتىر، يىللىق ئوتتۇرىچە پارغا ئايلىنىش مىقدارى 3171.4 مىللىمېتىر، يىللىق ئوتتۇرىچە قىروسىز مەزگىلى 290 كۈن.

توقسۇن ناھىيىسى جەنۇبىي، شىمالىي شىنجاڭ ۋە شەرقىي شىنجاڭنى تۇتاشتۇرىدىغان قاتناش نۇقتىسى، دۆلەت يولى 312-لىنىيىسى بىلەن دۆلەت يولى 314-لىنىيىسى بۇ يەردە كېسىشىدۇ. تۇرپان-ئۈرۈمچى-داخۇاڭشەن يۇقىرى دەرىجىلىك تاشيولى، جەنۇبىي شىنجاڭ تېنۇر يولى بۇتۇن ناھىيىسى كېسىپ ئۆتىدۇ. توقسۇن ناھىيىسىدە قەدىمىي يادىكارلىقلاردىن پارچە ساقلانغان تاش قوراللار دەۋرى خارابىسى، خەن سۇلالىسى دەۋرىدىكى تاش تۇر، تاڭ سۇلالىسى دەۋرىدىكى تۇر، كۆچەي سۇ سىستېمىسى خەرىتىسى، ئۇستۇنغول قەدىمكى تىبەت يېزىقى تاش ئېيىمى قاتارلىقلار بار.





قۇمۇل ۋىلايىتى



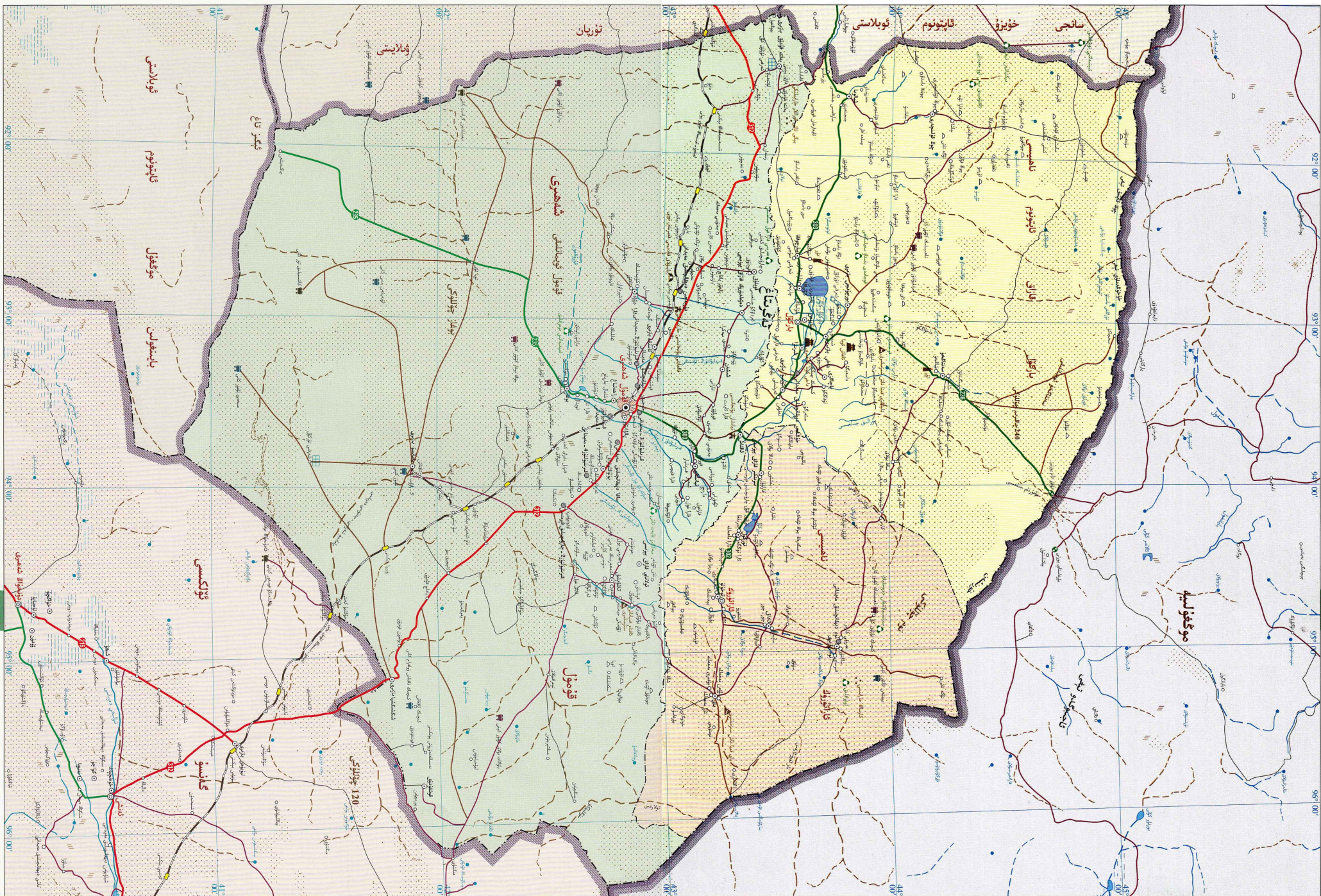
رايوننىڭ ئومۇمىي ئەھۋالى: قۇمۇل ۋىلايىتى شىنجاڭ ئۇيغۇر ئاپتونوم رايونىنىڭ شەرقىگە جايلاشقان. شەرقى گەنسۇ ئۆلكىسى، جەنۇبى بايىنغولىن موڭغۇل ئاپتونوم ئوبلاستى، غەربى تۇرپان ۋىلايىتى ۋە سانجى خۇيزۇ ئاپتونوم ئوبلاستى بىلەن تۇتىشىدۇ. شىمالى موڭغۇلىيە بىلەن چېگرىلىنىدۇ. قۇمۇل ۋىلايىتىگە قۇمۇل شەھىرى، باركۆل قازاق ئاپتونوم ناھىيىسى ۋە ئارۇرۇك ناھىيىسى قارايدۇ. ۋىلايەتلىك مەمۇرىي مەھكىمە قۇمۇل شەھىرىگە جايلاشقان. 2003-يىلىنىڭ ئاخىرىدىكى ئومۇمىي نوپۇسى 524 مىڭ 900 بولۇپ، ئاساسلىقى خەنزۇ، ئۇيغۇر، قازاق مىللەتلىرىدىن تەركىب تاپقان.

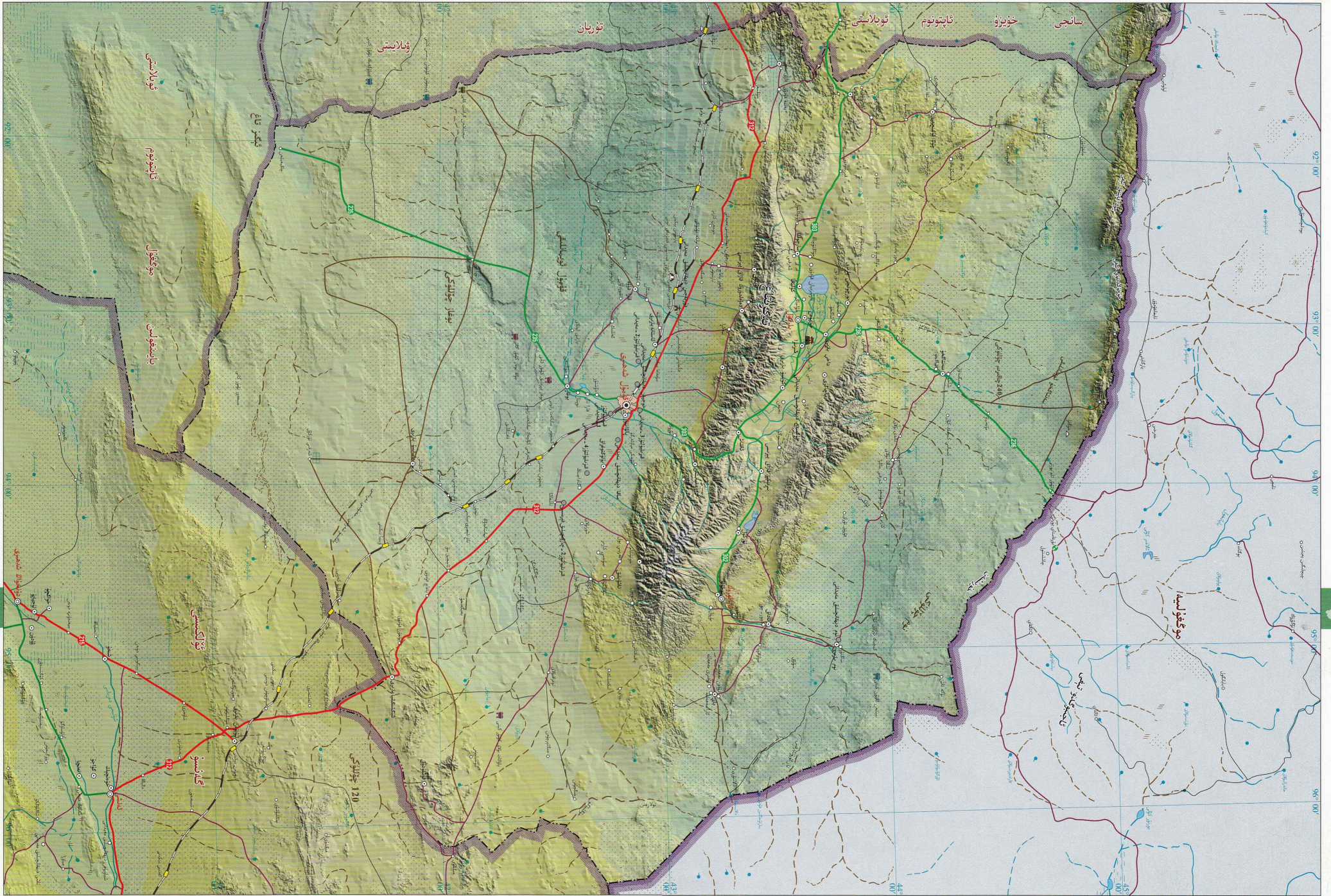
تەبىئىي بايلىقى: قۇمۇل ۋىلايىتىنىڭ ئوتتۇرىسى ئېگىز، جەنۇب، شىمالى پەس بولۇپ، ئوتتۇرا قىسمى تەڭرىتاغ تىزمىلىرى، شىمالى قىسمى ساي ئۆزلەشكەن، جەنۇبى قىسمى ئويمانلىق، سۇ بايلىقىدىن تەڭرىتاغ قار-مۇزلىرىنىڭ ئېرىشىدىن شەكىللەنگەن 140 تىن ئارتۇق دەريا ۋە يەر ئاستى سۈيى بار. بايقالغان ۋە زاپىسى ئېنىقلانغان قېزىلما بايلىقلىرىدىن كۆمۈر، تۆمۈر، نېفىت، تەبىئىي گاز، مانگان، ۋادىسى، ئالتۇن، كۈمۈش، مىس، نىكېل، تۇز، گلاۋېپېر تۇزى، فۇلۇك كىسلاتا، تاش ماتېرىيال قاتارلىق 76 خىلى بار. بۇنىڭ ئىچىدە فۇلۇك كىسلاتانىڭ زاپاس مىقدارى دۇنيا بويىچە 1-ئورۇندا تۇرىدۇ. گرانىت تاشلاردىن تەڭرىتاغ كۆكى، بۇلبۇلۇق قاتارلىق قىممەتلىك كۆك گرانىتلار دۆلىتىمىزدە پەقەت مۇشۇ يەردىلا چىقىدۇ. ياۋايى ھايۋانات بايلىقىدىن ياۋا تۆگە، يىلپىز، قوڭۇر ئېيىق، قىزىل تۈلكە، ئاق ئاقىمىخان، قارا تايغان ئۇغا، سۇلايسۈن، ئارقار، جەرم قاتارلىقلار بار. ياۋايى دورا ئۆسۈملۈك بايلىقىدىن زاڭزا، چاچ سەي، سوغىگۈل، يالغان مېھرىگىياھ، ئەنجۈدان، قانئېيىر، پەربۇن، يالىۋر، قورچاققول چاكاندا، تاغ لىيىلىسى قاتارلىقلار بار. قۇمۇل ۋىلايىتى مۆتىدىل بەلۋاغ چوڭ قۇرۇقلۇق ئىقلىمىدىكى قۇرغاق ئىقلىم رايونىغا كىرىدۇ. يىللىق ئوتتۇرىچە تېمپېراتۇرىسى 5.2℃، يىللىق ئوتتۇرىچە ھۆل-يېغىن مىقدارى 121.00 مىللىمېتىر، يىللىق ئوتتۇرىچە پارغا ئايلىنىش مىقدارى 2124.7 مىللىمېتىر، يىللىق ئوتتۇرىچە قىروسىز مەزگىلى 163 كۈن.

ئىگىلىك ئىقتىسادى: قۇمۇل ۋىلايىتىنىڭ زېمىنى كەڭ، ماددىي ئەشيا

بايلىقى مول، يېرى مۇنبەت بولۇپ، دېھقانچىلىقتا يۇقىدا، كۆممىقوناق، پاختا، قۇلپاق، ئۇزۇم، قوغۇن، چىلان قاتارلىقلار چىقىدۇ. بۇنىڭ ئىچىدە ئۇزۇم، قوغۇن ۋە چىلان دۆلەت ئىچى ۋە سىرتىغا مەشھۇر. سانائەت ئاساسى بىر قەدەر ياخشى بولۇپ، ئېنېرگىيە، خىمىيە سانائىتى ۋە كانچىلىق كەسىپ نەسەتەن تەرەققىي قىلغان. ئاساسلىق تۈرلەردىن كۆمۈر، ئېلېكتر ئېنېرگىيىسى، تۆمۈمچىلىك، قۇرۇلۇش ماتېرىياللىرى، تاش ماتېرىيال، ئالتۇن قېزىش، نىئورگانىك تۇز خىمىيە سانائىتى، چىرىندى كىسلاتا ۋە يېمەكلىك پىششىقلاش قاتارلىقلار بار. سانائەت مەھسۇلاتلىرىدىن تۆمۈر رۇدىسى، سېمونت، گرانىت، پاختا يېپ، كۆمۈر، ئۇزۇم ھارىغى، سۇيۇقلۇق سۈت، خام تۇز قاتارلىقلار بار.

قاتناش ۋە ساياھەتچىلىكى: قۇمۇل ۋىلايىتى «شىنجاڭنىڭ چوڭ دەرياسى» دېگەن نامغا ئىگە بولۇپ، لىنجۇ-شىنجاڭ تۆمۈر يولى، دۆلەت تاشيولىنىڭ 312-لىنىيىسى ۋىلايەت تەۋەسىدىن كېسىپ ئۆتۈپ، تاشيول، تۆمۈر يولىدىن ئىبارەت ئىككى چوڭ «قان تومۇ» شەرقىن غەربكە قوشۇمچىلىق تارقالغان ۋەزىيەتنى شەكىللەندۈرگەن. ئۆلكە بولىشى 302-، 303-لىنىيىلىرى قۇمۇلنى تەڭرىتاغنىڭ جەنۇبى ۋە شىمالىدىكى ئاساسلىق تاشيولارغا تۇتاشتۇرغان. تۆمۈر يول دۆلەت 1-دەرىجىلىك يورنى شىنجاڭنىڭ موڭغۇلىيەگە ئېچىلغان مۇھىم سودا يولى. قۇمۇل ئىلگىرى قەدىمكى «سېپەك يولى» نىڭ شىمالىي يېنى بولىدىكى مۇھىم قانال بولۇپ، ساياھەت بايلىقى مول، ھەيۋەتلىك قارلىق چوققىلىرى، قويزۇق ئورمانلىرى، كەڭ يايلاقلارنى، سىرلىق كۆللىرى بولۇپلا قالماستىن، يەنە قەدىمىي شەھەر، قەدىمىي قەبرى، قىياتاش سىزمىلىرى قاتارلىق يادىكارلىقلارنى، نامى چوڭقۇ ۋە دۇنياغا مەشھۇر بولغان قارادۆۋە قەدىمىي قەبرىلىرى، تاغلىرى، سۇلىرى، قاراغۇ ئورمانلىرى بىلەن مەشھۇر بولغان ئاقئاش مەنزىرە رايونى ۋە سۇڭگۇچىتام مەنزىرىسى، تارىخى ئۇزۇن تاشيولنى قىياتاش سىزمىلىرى، ئاچچۇق قەدىمىي شەھەر خارابىسى ۋە بەيياڭگۇ جىلغىسى ئىبادەتخانىسى، ئاچچىبېك ئوخشىتىپ ياسالغان خىلىۋ خىل قىياپەتتىكى كۆڭمىڭلۇ ئەبىشى غەلىتە ئاتلىرى، شىدەنكەرشى ۋە ئەتراپى يايلاق بىلەن ئورالغان ھەيۋەتلىك سار چوققا قاتارلىقلار بار.






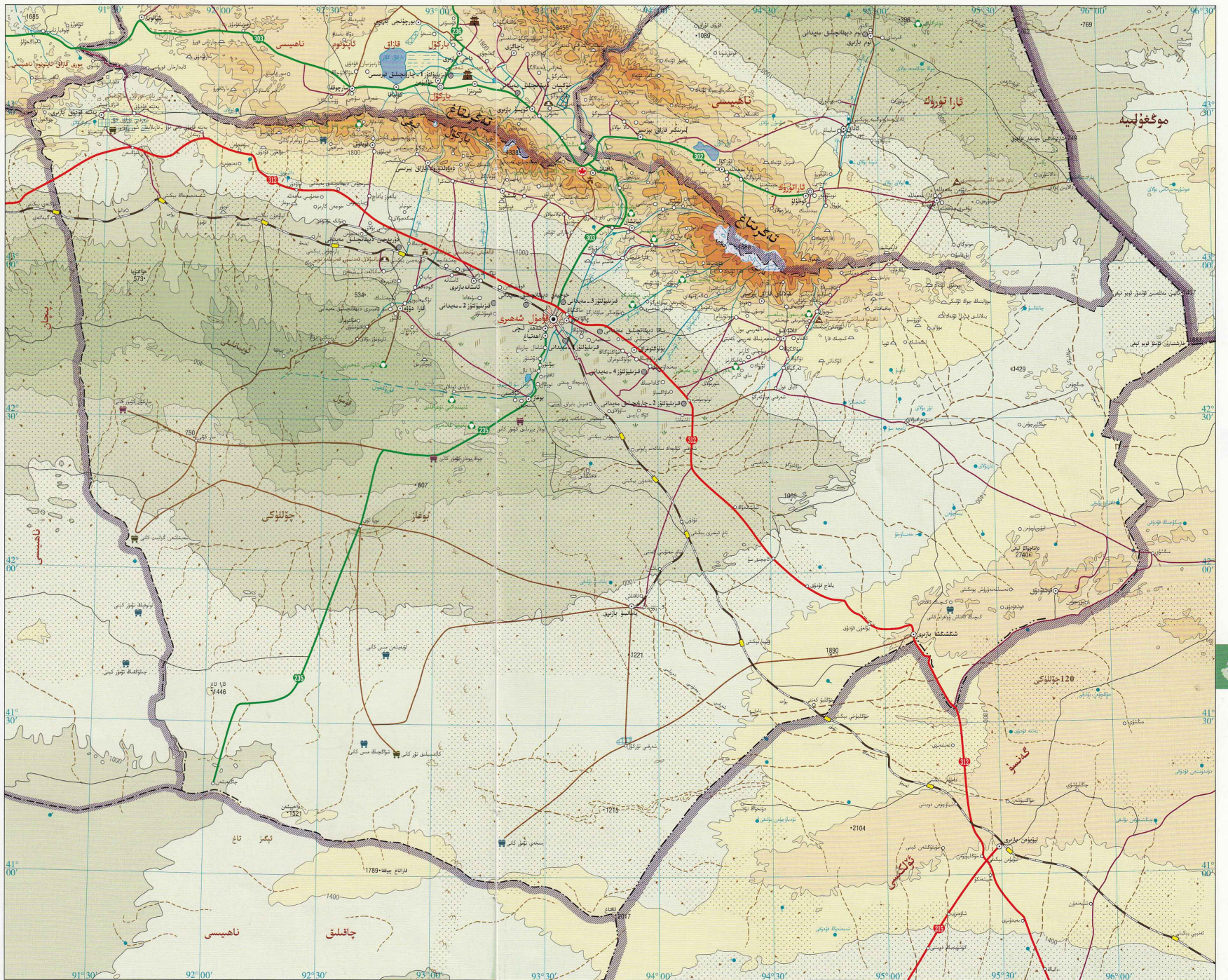
قۇمۇل شەھىرى تەڭرىتاغنىڭ جەنۇبىي ئېتىكىگە جايلاشقان.



شەرقى كەڭىز ئۆلكىسى بىلەن، جەنۇبىي چاقىلىق ناھىيىسى بىلەن، غەربىي پىچان ناھىيىسى، مورى قازاق ئاپتونوم ناھىيىسى بىلەن، شىمالى باركۆل قازاق ئاپتونوم ناھىيىسى، ئارالۇرۇك ناھىيىسى بىلەن تۇتىشىدۇ، شەرقىي شىمالى موڭغۇلىيە بىلەن چېگرىلىنىدۇ. قۇمۇل شەھىرى قۇمۇل ۋىلايىتىنىڭ سىياسىي، ئىقتىساد، مەدەنىيەت مەركىزى بولۇپ، تەۋەلىكىدە 5 كوچا باشقارمىسى، 4 بازار، 14 يېزا بار. شەھەرلىك خەلق ھۆكۈمىتى شەھەر رايونىنىڭ كۆلىمى 80788 كۋادرات كىلومېتىر، 2003-يىلىنىڭ ئاخىرىدىكى شەھەر ئومۇمىي نوپۇسى 403 مىڭ 600 بولۇپ، ئاساسلىقى خەنزۇ، ئۇيغۇر، خۇيزۇ مىللەتلەردىن تەركىب تاپقان.

قۇمۇل شەھىرىنىڭ شىمالىي ئېتىكى، جەنۇبىي يەس بولۇپ، شىمالىي قىسمى تەڭرىتاغ تىزمىسى، شەرقىي جەنۇبىي قىسىملىرى ئۇيغۇر تەڭرىتاغ تاغ-ئېتىكى، ئوتتۇرا ۋە غەربىي قىسمى قۇمۇل ئويمانلىقى. سۇ بايلىقىدىن تەڭرىتاغ قار سۈيىدىن تەشكىللىنىدىغان 29 دەريا بار. بايقالغان ۋە زاپىسى ئېنىقلانغان قېزىلما بايلىقلاردىن كۆمۈر، تۆمۈر، مىس، نىكېل قاتارلىقلار بار. ياۋايى ھايۋانلاردىن قوڭۇر ئېيىق، قىزىل ئۆلكە، ئاق ئاغىچان قاتارلىقلار بار. ياۋا دورا ئۆسۈملۈكلەردىن باغدان مېھرىگىياھ، ھىڭ، قانتېپەر قاتارلىقلار بار. قۇمۇل شەھىرى مۆتىدىل بەلۋاغ قۇرۇقلۇق ئىقلىمىگە قۇرغاق ئىقلىمغا تەۋە بولۇپ يىللىق ئوتتۇرىچە تېمپېراتۇرىسى 10.0℃، يىللىق ئوتتۇرىچە ھۆل-يېغىن مىقدارى 39.2 مىللىمېتىر، يىللىق ئوتتۇرىچە پارغا ئايلىنىش مىقدارى 2558.9 مىللىمېتىر، يىللىق ئوتتۇرىچە قىروسىز مەزگىلى 218 كۈن.

قۇمۇل شەھىرىنىڭ «شىنجاڭنىڭ چوچا دەۋازىسى» دېگەن نامى بار بولۇپ، قاتنىشى قۇلايلىق، لەنجۇ-شىنجاڭ تۆمۈر يولى، دۆلەت يولى 312-لىنىيىسى شەھەر ئىچىنى كېسىپ ئۆتىدۇ. قۇمۇلدا يەنە يېڭى جۇڭخۇا جىلغىسى ئىبادەتخانىسى، يېڭى تاش قورال خارابىسى، خۇنىيەيگۇ جىلغىسىدىكى خەن سۇلالىسى دەۋرىگە ئائىت ئابىدىلەر بار. داڭلىق مەنزىرە رايونلىرىدىن ئاقتاش مەنزىرە رايونى، شەيتانكەرىشى، سارچوقا قاتارلىقلار بار.



باركۆل قازاق ئاپتونوم ناھىيىسى

تەڭرىتېغىنىڭ شەرقىي بۆلىكىنىڭ شىمالىي ئېتىكىگە جايلاشقان، شەرقىي ئارالۇرۇك ناھىيىسى بىلەن، جەنۇبىي قۇمۇل شەھىرى بىلەن، غەربىي مورى قازاق ئاپتونوم ناھىيىسى بىلەن تۇتىشىدۇ. شىمالىي موڭغۇلىيە بىلەن چېگرىلىنىدۇ. تەۋەسىدە 4 بازار، 8 يېزا بار. ئومۇمىي يەر كۆلىمى 36947 كۋادرات كىلومېتىر، ئومۇمىي نوپۇسى 100 مىڭ.

باركۆل قازاق ئاپتونوم ناھىيىسىنىڭ جەنۇبىي ئېتىكى، شىمالىي يەس. سۇ بايلىقىدىن ئاساسلىقى يېمياڭگۈ، باركۆل كۆلى ۋە نۇرغۇنلىغان بۇلاقلار بار. قېزىلما بايلىقىدىن ئالتۇن، نېفىت، كۆمۈر قاتارلىق 30 نەچچە خىلى بار. ياۋايى ھايۋانات بايلىقىدىن تاغ ئۆچكىسى، يىلپىز، ئارقار قاتارلىق 10 نەچچە خىلى بار. ياۋا دورا ئۆسۈملۈك بايلىقىدىن چاكاندا، سۇزاق قاتارلىق 500 نەچچە خىلى بار. بۇنىڭ ئىچىدە تاغ لەيلىسى، موڭغۇل يۇسۇڭ «ئوتلاقنىڭ ئۈچ گۆھىرى» دەپ نام ئالغان. باركۆل ناھىيىسى مۆتىدىل بەلۋاغ ئىككىلەمچى قۇرغاق ئىقلىمغا تەۋە بولۇپ، يىللىق ئوتتۇرىچە تېمپېراتۇرىسى 1.8°C . يىللىق ئوتتۇرىچە يېغىن مىقدارى 220.3 مىللىمېتىر، يىللىق ئوتتۇرىچە پارغا ئايلىنىش مىقدارى 1635.7 مىللىمېتىر، يىللىق ئوتتۇرىچە قىروسىز مەزگىلى 116 كۈن. باركۆل قازاق ئاپتونوم ناھىيىسى تاشيول فائىزلىقى ئاساس قىلىدۇ. تەۋەسىدىكى تۆمۈر يول دۆلەت 1-دەرىجىلىك يۈرتى موڭغۇلىيەگە قارىتىلغان سودا يولى. باركۆل قازاق ئاپتونوم ناھىيىسى تارىختىكى «سەككىز داڭلىق شەھەر» نىڭ بىرى بولۇپ، داخىي قەدىمىي شەھىرى خارابىسى، باركۆل مەنچىڭ، غەنچىڭ خارابىسى، نەنمۇن قەدىمىي قەبرىلىرى، باچاڭزا قىيا تاش سىزىملىرى، نۇر، سىشىلى دادۇك، رىنشاڭ ئايدىسى قاتارلىقلار بار. داڭلىق مەنزىرىلىك جايىلاردىن باركۆل كۆلى، باركۆل ئويمانلىقى، قوجامدى باستاۋ ئارمىگامى، سارچوقا، بۇياچۈن، تۆمۈرنام كۆلى (جۇڭگودىكى ئەڭ كىچىك دۆلەت ھالقىغان كۆل) قاتارلىقلار بار.



ئاراتۇرۇك ناھىيىسى شەرقىي

ئەگر تاغنىڭ شىمالىي ئېتىكىگە

جايلاشقان، جەنۇبى قۇمۇل شەھىرى بىلەن،

شەرقىي شىمالى باركۆل قاراق ئاپتونوم ناھىيىسى

بىلەن تۇتىشىدۇ، شەرقىي شىمالى موڭغۇلىيە بىلەن

چېگرىلىنىدۇ، ئاراتۇرۇك ناھىيىسىنىڭ تەۋەسىدە 2

بازار، 5 يېزا بار، ئومۇمىي يەر كۆلىمى 19511

كۋادرات كىلومېتىر، ئومۇمىي نوپۇسى 20 مىڭ.

ئاراتۇرۇك ناھىيىسىنىڭ جەنۇبى ئېگىز، شىمالى

پەس، جەنۇبى قىسمى ئەگر تاغ تاغلىق رايونى،

ئوتتۇرا قىسمى كەلكۈن تىنمىسىدىن شەكىللەنگەن

يانتۇ تۈزلەڭلىك، شىمالى قىسمى نوم چۆلىكى،

سۇ بايلىقى ئاساسلىقى مۇز سۈيى ۋە تاغ

ئارىسىدىكى بۇلاقلاردىن كېلىدۇ، قېزىلما بايلىقتىن

تۆمۈر، مىس، ئالتۇن، كۆمۈر، نېفىت، گرانىت

قاتارلىقلار بار، ياۋايى ھايۋانلاردىن ياۋا تۆگە، ياۋا

ئېشەك، ياۋا چوشقا، تايغان يۇغا، سىلپىز، ئارقار،

تۇلار، قوڭۇر ئېيىق قاتارلىقلار بار، ياۋا دورا

ئۆسۈملۈكلەردىن موگۇ، تاغ لەيلىسى، چاكاندا،

چۈچۈكبۇيا قاتارلىقلار بار، ئارا تۇرۇك ناھىيىسى

مۆتىدىل بەلۋاغ قۇرۇقلۇق تىپىدىكى قۇرغاق ئىقلىم

رايونىغا كىرىدۇ، يىللىق ئوتتۇرىچە

تېمپېراتۇرىسى 3.9℃، يىللىق ئوتتۇرىچە يېغىن

مىقدارى 103.4 مىللىمېتىر، يىللىق ئوتتۇرىچە

پارغا ئايلىنىش مىقدارى 2179.5 مىللىمېتىر،

يىللىق ئوتتۇرىچە قىروسىز مەزگىلى 156 كۈن.

ئاراتۇرۇك ناھىيىسىدە تاشيول قاتنىشى ئاساس

قىلىنىدۇ. بۇ ناھىيەدە ساياھەت بايلىقى مول،

يېشىل ئاراتۇرۇك دەرياسىنى مەركەز قىلغان ھالدا

«3 چوڭ مەنزىرە رايونى»، «سەككىز چوڭ

ساياھەت نۇقتىسى» ئېچىلغان. «3 چوڭ مەنزىرە»،

دېڭىزىمىز غەربتىكى ئۇنلاق مەنزىرىسى، ئوتتۇرا

قىسىمىدىكى ئانتروپولوگىيىلىك مەنزىرە ۋە

شەرقىكى چۆللۈك مەنزىرىسى. «8 چوڭ

ساياھەت نۇقتىسى» دېگىنىمىز قۇم سادىسى تېغى،

قىزىل تاش، تۈزكۆل، قارلىق تاغ مۇرۇلقى،

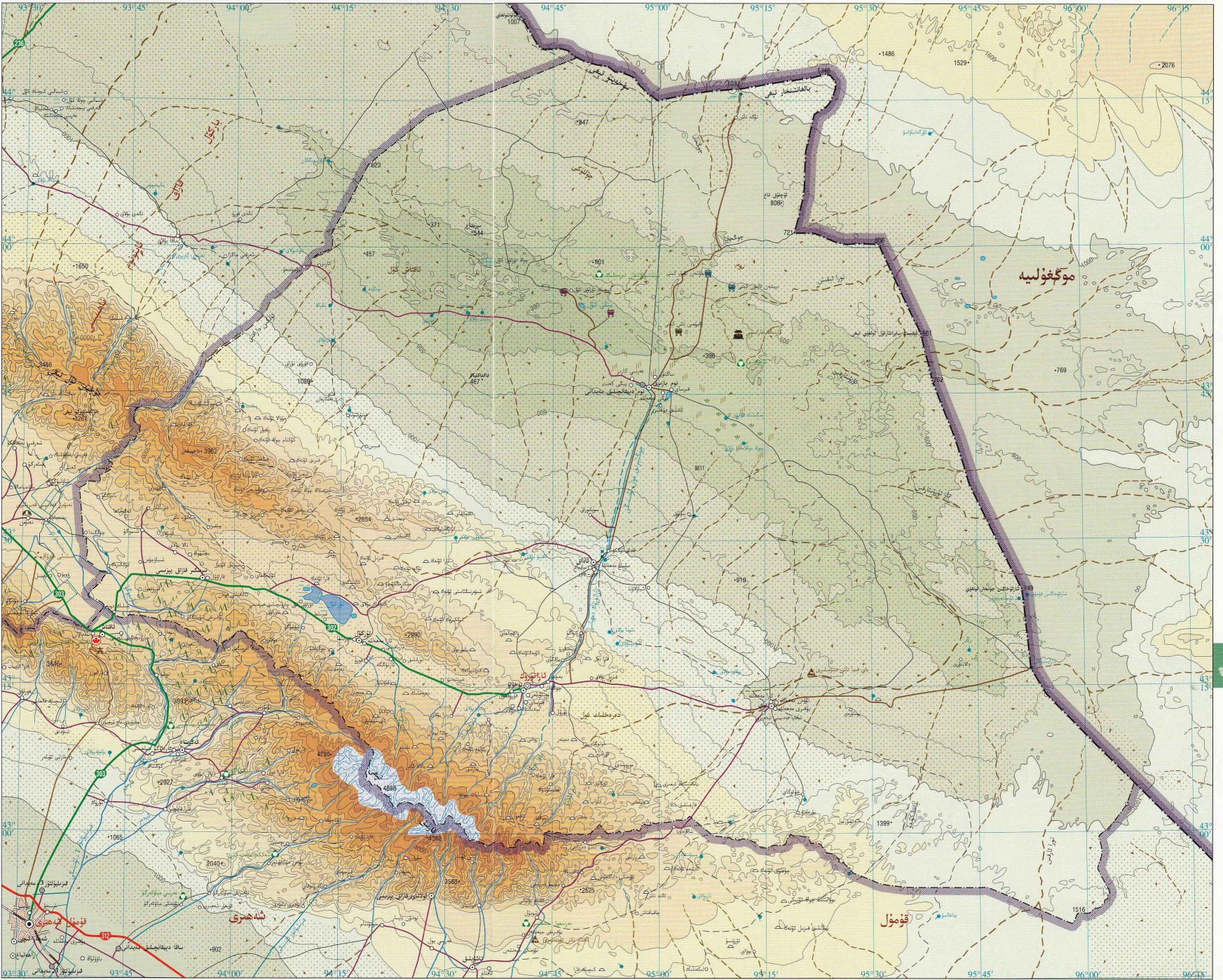
سىلىنىپلاشقان دەمەخلىك باغچىسى، توغراقلىق،

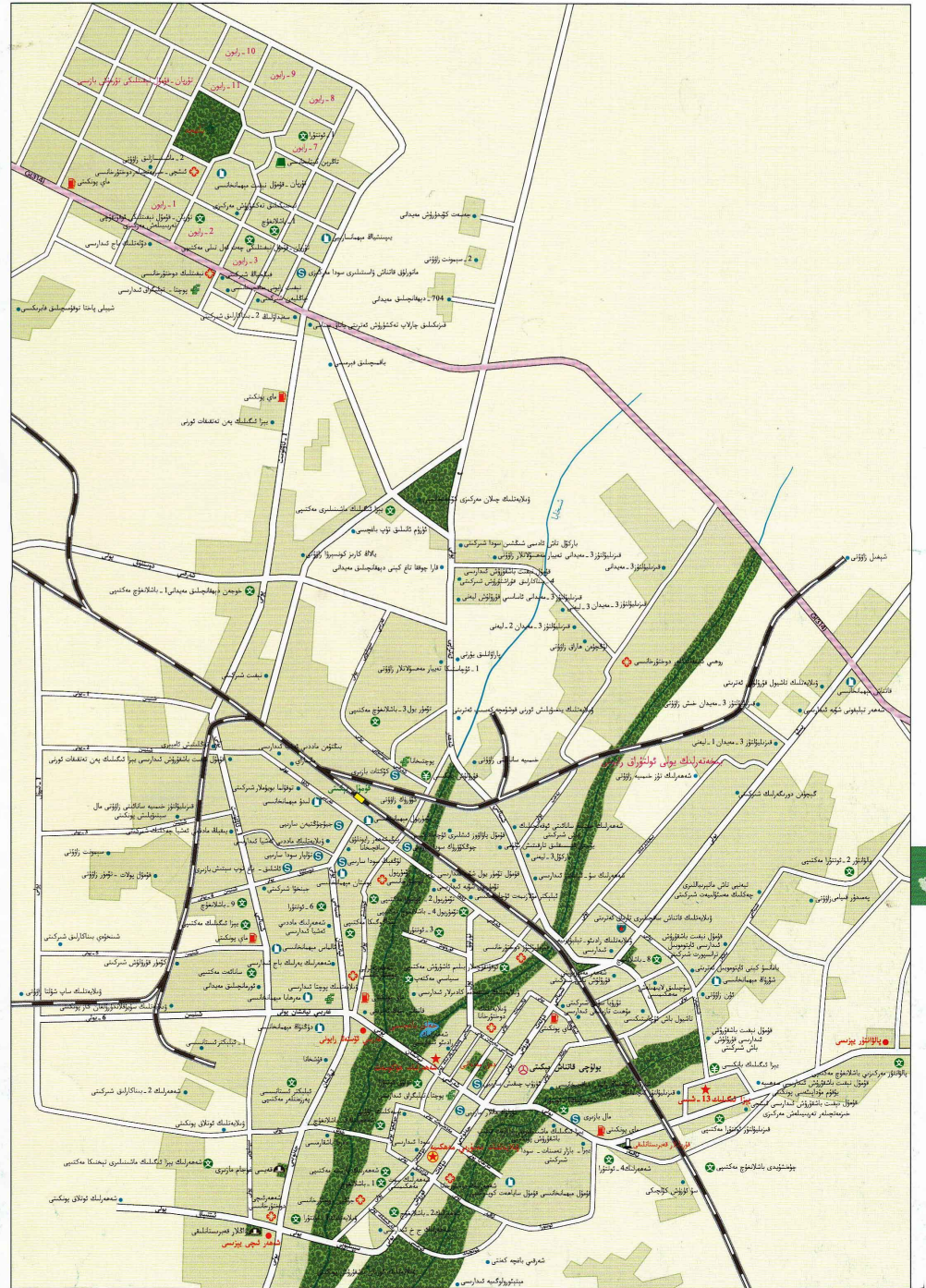
يېشىل ئاراتۇرۇك دەرياسى، باي تاش ياۋا تۆگە

تەبىئىي مۇھاپىزەت رايونى قاتارلىقلارنى

كۆرسىتىدۇ. مەدەنىيەت يادىكارلىقلىرىدىن كارساڭ

خارايسى، باي قاتا تاش سىزمىلىرى بار.





سانجى خۇيزۇ ئاپتونوم ئوبلاستى

رايوننىڭ ئومۇمىي ئەھۋالى: سانجى خۇيزۇ ئاپتونوم ئوبلاستى شىنجاڭ ئۇيغۇر ئاپتونوم رايونىنىڭ ئوتتۇرا قىسمىدا بولۇپ، نەگىزىدا شىمالغا، جۇڭغار ئويمانلىقىنىڭ جەنۇبىي چېتىگە جايلاشقان. شەرقى قۇمۇل ۋىلايىتى بىلەن، جەنۇبىي ئۈرۈمچى شەھىرى، تۇرپان ۋىلايىتى، بايىنغولىن موڭغۇل ئاپتونوم ئوبلاستى بىلەن، غەربىي شىمەزە شەھىرى، ئارباغاتاي ۋىلايىتى بىلەن، شىمالى ئالتاي ۋىلايىتى بىلەن تۇتىشىدۇ. شەرقىي شىمالى موڭغۇلىيە بىلەن چېگرىلىنىدۇ. سانجى خۇيزۇ ئاپتونوم ئوبلاستىغا سانجى شەھىرى، فۇكاڭ شەھىرى، مىچۇن شەھىرى، قۇتۇبى ناھىيىسى، ماناس ناھىيىسى، گۇچۇڭ ناھىيىسى، جىمسار ناھىيىسى ۋە مورى قازاق ئاپتونوم ناھىيىسى قارايدۇ. ئوبلاستلىق خەلق ھۆكۈمىتى سانجى شەھىرىدە. 2003-يىلىنىڭ ئاخىرىدىكى ئومۇمىي نوپۇسى 1 مىليون 543 مىڭ 300 بولۇپ، ئاساسلىقى خۇيزۇ، خەنزۇ، قازاق مىللەتلىرىدىن تەركىب تاپقان.

تەبىئىي بايلىقى: سانجى خۇيزۇ ئاپتونوم ئوبلاستىنىڭ جەنۇبىي ئېگىز، شىمالى پەس بولۇپ، جەنۇبىي قىسمى تەڭرىتاغ تاغلىق رايونى، شىمالىي قىسمى گۇربانتۇڭگۇت قۇملۇقى، ئوتتۇرا قىسمى بوستانلىق ۋە تۇزلەكلىك سۇ بايلىقىدىن ماناس دەرياسى، تاسىرقاي دەرياسى، قۇتۇبى دەرياسى، سەنئۇنخې دەرياسى، ئۇدۇنخې دەرياسى قاتارلىقلار بار. بايقالغان ۋە زاپىسى ئېنىقلانغان قېزىلما بايلىقلىرىدىن كۆمۈر، نېفىت، تەبىئىي گاز، مەزۇلىت تاش، چىرىمتال، سلاتىنى قاتارلىق 50 نەچچە خىلى بار. باۋلى ھايۋانلاردىن ياۋا ئات، ياۋا ئېشەك، ئۇلار، چەرەن، تاغ ئۆچكىسى، ئارقار، قارا لەيلىك، ئاق لەيلىك، سېرىق بۇرۇت قاتارلىق 130 خىلى بار. ياۋا دورا ئۆسۈملۈكى بايلىقىدىن سوغىگۈل، فانتېپەر، يەرنۇن، تاغ لەيلىسى، زاڭزا، ئالقات، چۈچۈكبۇيا قاتارلىق 100 نەچچە خىلى بار. سانجى خۇيزۇ ئاپتونوم ئوبلاستى مۆتىدىل بەلۋاغ قۇرۇقلۇق تىپىدىكى قۇرغاق شىغلىق رايونىغا كىرىدۇ. يىللىق ئوتتۇرىچە تېمپېراتۇرىسى 6.7℃، يىللىق ئوتتۇرىچە ھۆل-يېغىن مىقدارى 215.7 مىللىمېتىر، يىللىق ئوتتۇرىچە پارغا ئايلىنىش مىقدارى 1988.5 مىللىمېتىر، يىللىق ئوتتۇرىچە قىروسىز مەزگىلى 164 كۈن.

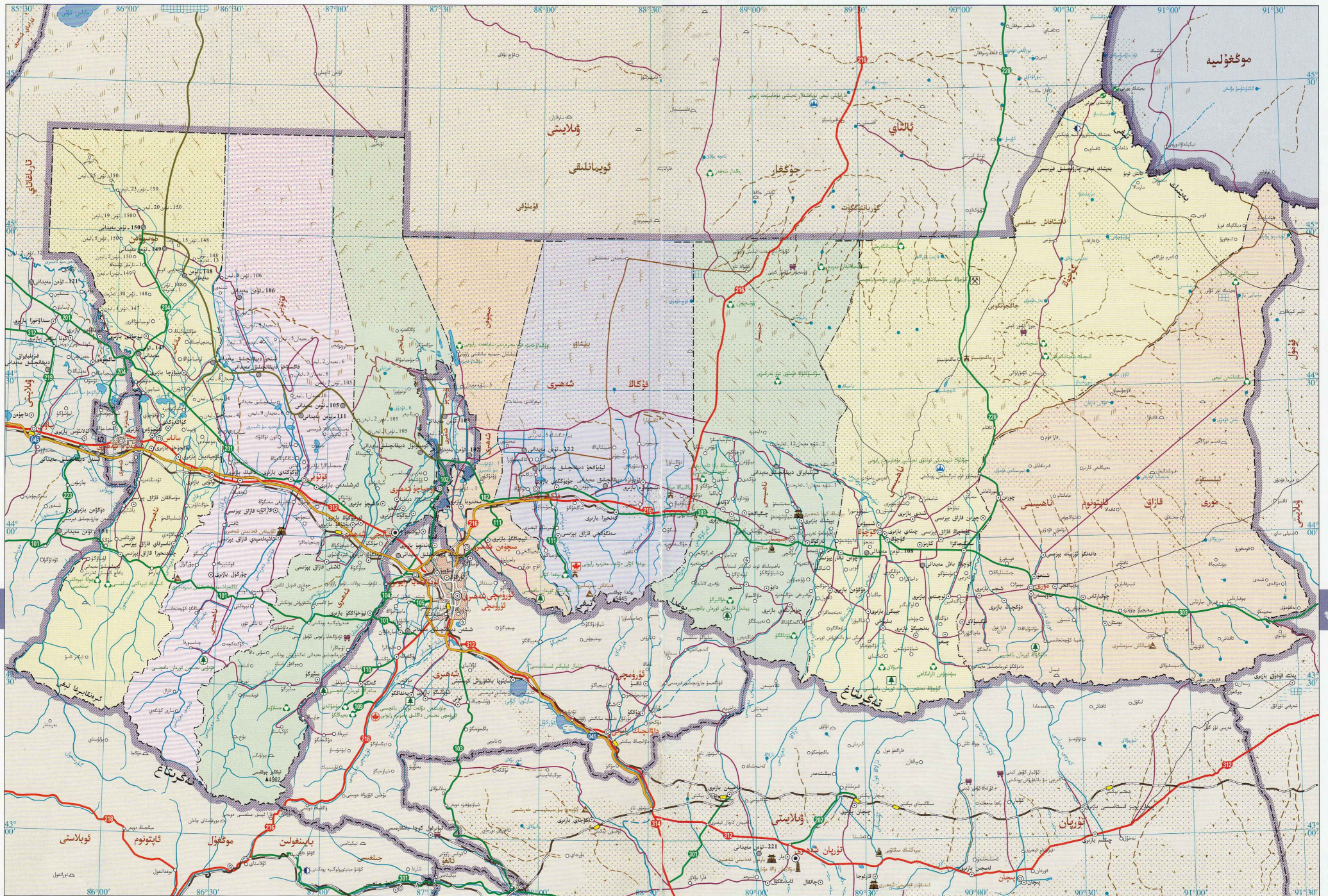
ئىگىلىك ئىقتىسادى: سانجى خۇيزۇ ئاپتونوم ئوبلاستى شىنجاڭنىڭ مۇھىم دېھقانچىلىق، چارۋىچىلىق بازىسى، شۇنداقلا مۇھىم سانائەت ئىشلەپچىقىرىش بازىسى بولۇپ، پاختا، چارۋا مەھسۇلاتى، ئۇرۇقچىلىق، كۆكتات قاتارلىق تىلچ كەسىپلەر ئاساسىي جەھەتتىن شەكىللەنگەن. ماناس ناھىيىسى دۆلەتنىڭ ئوبلاست چارۋىچىلىقىنىڭ يېزا ئىگىلىكىدە ئىگىلىگەن نىسبىتى ۋە گۆش ئومۇمىي مەھسۇلات مىقدارى شىنجاڭ بويىچە 1-ئورۇندا تۇرىدۇ. يېمەكلىك، ماشىنا-ئېلېكتر، يېنىك سانائەت، تۇرمۇشچىلىق، بىناكارلىق-قۇرۇلۇش ماتېرىياللىرى، ئېنېرگىيە، خىمىيە سانائىتى ئاساسىي گەۋدە قىلىنغان سانائەت سىستېمىسى ئوبلاست بويىچە دەسلەپكى قەدەمدە بەرپا قىلىندى. يېمى بازارغا سېلىنغان شىركەتلەردىن تۇنجى ۋە ئالاھىدە ترانسپورت ئېلېكتر سانائىتى شىركىتى قاتارلىقلار مەيدانغا كەلدى. شۇنىڭدەك شىنجاڭ ئالاھىدە ترانسپورتى، شىنئەن ئۇرۇم ھارغى، تۇنجى سېمونت، يەنىو يەمدور مەھسۇلاتلىرى، مەيچۈر بۇرۇشلۇك يېمەكلىكلىرى، غەربىي دىيار ئۇرۇقى، تەڭرىتاغ ئۇنى قاتارلىق بىر تۈركۈم داخلىق ماركلار شەكىللەندى. دېھقانچىلىق دان، مېۋە-چېۋە، كۆكتات قاتارلىقلار بار. چارۋىچىلىقتا كالا، قوي بېقىش ئاساس قىلىندۇ.

قاتناش ۋە ساياھەتچىلىكى: سانجى خۇيزۇ ئاپتونوم ئوبلاستىنىڭ قاتناش قۇلايلىق بولۇپ، دۆلەت بويىلىق 312، 216-لىنىيىلىرى، تۇرپان-ئۈرۈمچى-داسۋاڭشەن يۇقىرى دەرىجىلىك يولى، ئۈرۈمچى-كۈينۇن يۇقىرى سۈرئەتلىك يولى ۋە شىمالىي شىنجاڭ تۆمۈر يولى ئوبلاست تەۋەسىدىن كېسىشىپ ئۆتىدۇ. ئۇلاستاي دۆلەت 1-دەرىجىلىك يورنى موڭغۇلىيە بىلەن سودىلىشىدىغان مۇھىم پورت. سانجى ئوبلاستى يادرولق ساياھەت رايونىغا جايلاشقان بولۇپ، جۇڭگو ۋە چەت ئەللەرگە مەشھۇر بولغان ئېگىز تاغ كۆلى — بوغدا كۆلى، خەن سۇلالىسى دەۋرىدە سېلىنغان غەربىي دىيار تارىخىي مەشھۇر شەھىرى، ئاق سۇلالىسى دەۋرىدىكى بېشبالىق قەدىمىي شەھەر خارابىسى، شىمالىي مەسچىتى خارابىسى، كاكچا تاش دەۋرۇزا قىياشات سىزىملىرى، ئاسىيادىكى ئەڭ چوڭ دەۋرۇزا تاش قاتمىسى قېزىلغان جاي، شەنئىكى ئەڭ چوڭ قەدىمىي ئاشقا ئايلانغان تورپان ۋۇسەيۋىس سىلىستىلانغان دەرىج ئورمىنى، نوم شەيخان شەھىرى، قۇم سادالى نېفى قاتارلىقلار بار.

سانجى خۇيزۇ ئاپتونوم ئوبلاستى شىنجاڭ ئۇيغۇر ئاپتونوم رايونىنىڭ ئوتتۇرا قىسمىدا بولۇپ، نەگىزىدا شىمالغا، جۇڭغار ئويمانلىقىنىڭ جەنۇبىي چېتىگە جايلاشقان. شەرقى قۇمۇل ۋىلايىتى بىلەن، جەنۇبىي ئۈرۈمچى شەھىرى، تۇرپان ۋىلايىتى، بايىنغولىن موڭغۇل ئاپتونوم ئوبلاستى بىلەن، غەربىي شىمەزە شەھىرى، ئارباغاتاي ۋىلايىتى بىلەن، شىمالى ئالتاي ۋىلايىتى بىلەن تۇتىشىدۇ. شەرقىي شىمالى موڭغۇلىيە بىلەن چېگرىلىنىدۇ. سانجى خۇيزۇ ئاپتونوم ئوبلاستىغا سانجى شەھىرى، فۇكاڭ شەھىرى، مىچۇن شەھىرى، قۇتۇبى ناھىيىسى، ماناس ناھىيىسى، گۇچۇڭ ناھىيىسى، جىمسار ناھىيىسى ۋە مورى قازاق ئاپتونوم ناھىيىسى قارايدۇ. ئوبلاستلىق خەلق ھۆكۈمىتى سانجى شەھىرىدە. 2003-يىلىنىڭ ئاخىرىدىكى ئومۇمىي نوپۇسى 1 مىليون 543 مىڭ 300 بولۇپ، ئاساسلىقى خۇيزۇ، خەنزۇ، قازاق مىللەتلىرىدىن تەركىب تاپقان.

تەبىئىي بايلىقى: سانجى خۇيزۇ ئاپتونوم ئوبلاستىنىڭ جەنۇبىي ئېگىز، شىمالى پەس بولۇپ، جەنۇبىي قىسمى تەڭرىتاغ تاغلىق رايونى، شىمالىي قىسمى گۇربانتۇڭگۇت قۇملۇقى، ئوتتۇرا قىسمى بوستانلىق ۋە تۇزلەكلىك سۇ بايلىقىدىن ماناس دەرياسى، تاسىرقاي دەرياسى، قۇتۇبى دەرياسى، سەنئۇنخې دەرياسى، ئۇدۇنخې دەرياسى قاتارلىقلار بار. بايقالغان ۋە زاپىسى ئېنىقلانغان قېزىلما بايلىقلىرىدىن كۆمۈر، نېفىت، تەبىئىي گاز، مەزۇلىت تاش، چىرىمتال، سلاتىنى قاتارلىق 50 نەچچە خىلى بار. باۋلى ھايۋانلاردىن ياۋا ئات، ياۋا ئېشەك، ئۇلار، چەرەن، تاغ ئۆچكىسى، ئارقار، قارا لەيلىك، ئاق لەيلىك، سېرىق بۇرۇت قاتارلىق 130 خىلى بار. ياۋا دورا ئۆسۈملۈكى بايلىقىدىن سوغىگۈل، فانتېپەر، يەرنۇن، تاغ لەيلىسى، زاڭزا، ئالقات، چۈچۈكبۇيا قاتارلىق 100 نەچچە خىلى بار. سانجى خۇيزۇ ئاپتونوم ئوبلاستى مۆتىدىل بەلۋاغ قۇرۇقلۇق تىپىدىكى قۇرغاق شىغلىق رايونىغا كىرىدۇ. يىللىق ئوتتۇرىچە تېمپېراتۇرىسى 6.7℃، يىللىق ئوتتۇرىچە ھۆل-يېغىن مىقدارى 215.7 مىللىمېتىر، يىللىق ئوتتۇرىچە پارغا ئايلىنىش مىقدارى 1988.5 مىللىمېتىر، يىللىق ئوتتۇرىچە قىروسىز مەزگىلى 164 كۈن.

ئىگىلىك ئىقتىسادى: سانجى خۇيزۇ ئاپتونوم ئوبلاستى شىنجاڭنىڭ مۇھىم دېھقانچىلىق، چارۋىچىلىق بازىسى، شۇنداقلا مۇھىم سانائەت ئىشلەپچىقىرىش بازىسى بولۇپ، پاختا، چارۋا مەھسۇلاتى، ئۇرۇقچىلىق، كۆكتات قاتارلىق تىلچ كەسىپلەر ئاساسىي جەھەتتىن شەكىللەنگەن. ماناس ناھىيىسى دۆلەتنىڭ ئوبلاست چارۋىچىلىقىنىڭ يېزا ئىگىلىكىدە ئىگىلىگەن نىسبىتى ۋە گۆش ئومۇمىي مەھسۇلات مىقدارى شىنجاڭ بويىچە 1-ئورۇندا تۇرىدۇ. يېمەكلىك، ماشىنا-ئېلېكتر، يېنىك سانائەت، تۇرمۇشچىلىق، بىناكارلىق-قۇرۇلۇش ماتېرىياللىرى، ئېنېرگىيە، خىمىيە سانائىتى ئاساسىي گەۋدە قىلىنغان سانائەت سىستېمىسى ئوبلاست بويىچە دەسلەپكى قەدەمدە بەرپا قىلىندى. يېمى بازارغا سېلىنغان شىركەتلەردىن تۇنجى ۋە ئالاھىدە ترانسپورت ئېلېكتر سانائىتى شىركىتى قاتارلىقلار مەيدانغا كەلدى. شۇنىڭدەك شىنجاڭ ئالاھىدە ترانسپورتى، شىنئەن ئۇرۇم ھارغى، تۇنجى سېمونت، يەنىو يەمدور مەھسۇلاتلىرى، مەيچۈر بۇرۇشلۇك يېمەكلىكلىرى، غەربىي دىيار ئۇرۇقى، تەڭرىتاغ ئۇنى قاتارلىق بىر تۈركۈم داخلىق ماركلار شەكىللەندى. دېھقانچىلىق دان، مېۋە-چېۋە، كۆكتات قاتارلىقلار بار. چارۋىچىلىقتا كالا، قوي بېقىش ئاساس قىلىندۇ.







جىلاۋيا، سورباستاۋ، لىۋىۋاگۇئوت ئارشىگى قاتارلىق داڭلىق مەنزىرە رايونلىرى بار. ئوتتۇرا قىسمىدىكى تۈزلەڭلىك بولسا تېتىز-ئېرىق مەنزىرىسى بولۇپ، تېتىزلىق ۋە باغ-ئورمانلار بىلەن بېشىلىققا يۈزگەلگەن؛ شىمالىي قىسى چەكسىز قۇملۇق مەنزىرىسى، بۇ يەردىكى سۆڭىكۈڭۈك ۋە يۇلغۇنلۇق مەنزىرىسى كىشىنى مەپتۇن قىلىدۇ.



ئىگىلىكى بىرقەدەر مەركەزلەشكەن ۋە تەپەققى قىلغان رايون. قاتنىشى قۇلايلىق بولۇپ، شەرقتە ئۈرۈمچىگە 30 كىلومېتىر كېلىدۇ، ياۋروپا-ئاسىيا 2-چوڭ قۇرۇقلۇق كۆۋرۈكى بولغان شىمالىي شىنجاڭ تۈۋرۈ يولى، ئۈرۈمچى-كۆپتۈن يۇقىرى سۈرئەتلىك يولى ۋە دۆلەت يولى 312-لىنىيىسى شەھەر تەۋەسىدىن ئۆتكەن بولۇپ، ئىنتايىن ئەۋزەل جايلىشىش ئۈستۈنلۈكىگە ئىگە. مەنزىرىسى گۈزەل، جەنۇبتىكى تاغلىق رايوندا مېتىرگۇ.

سانجى شەھىرى قۇرۇقلۇق تىپىدىكى قۇرغاق ئىقلىمغا تەۋە بولۇپ، يىللىق ئوتتۇرىچە تېمپېراتۇرىسى 7.2℃، يىللىق ئوتتۇرىچە ھۆل-يېغىن مىقدارى 193.6 مىللىمېتىر، يىللىق ئوتتۇرىچە پارغا ئايلىنىش مىقدارى 1755.8 مىللىمېتىر، يىللىق ئوتتۇرىچە قىروسىز مەزگىلى 164 كۈن. سانجى شەھىرى ئۈرۈمچى شەھىرىنىڭ ئىقتىساد جەمئىيىتى ئىچىدە بولۇپ، شىنجاڭدىكى سانائەت

دەرياسى، تۇدۇڭخابا دەرياسى قاتارلىقلار بار، بايقالغان ۋە زاپىسى ئېنىقلانغان قېزىلما بايلىقلاردىن كۆمۈر، تۇمۇر، كېمەك ئالتۇن قاتارلىقلار بار. ياۋايى ھايۋانلاردىن تاغ ئۆچكىسى، يىلپىز قاتارلىق 12 خىل دۆلەت 1-دەرىجىلىك قوغدىلىدىغان ھايۋانلىرى ۋە قوڭۇر ئېيىق، جەيەن قاتارلىق 42 خىل دۆلەت 2-دەرىجىلىك قوغدىلىدىغان ھايۋانلىرى بار. ياۋا دورا ئۆسۈملۈكلىرىدىن مەڭ، سوغىگۈل، سۇزاق، تاغ لەيلىسى، بۇدۇنشاڭ قاتارلىق 100 خىلدىن ئوشۇقى بار.

ئوبلاستىنىڭ سىياسىي، ئىقتىساد، مەدەنىيەت مەركىزى. تەۋەسىدە 4 كوچا باشقارمىسى، 6 بازار، 4 يېزا بار. ئومۇمىي يەر مەيدانى 8241 كۋادرات كىلومېتىر، ئومۇمىي نوپۇسى 370 مىڭ. سانجى شەھىرىنىڭ جەنۇبى ئېگىز، شىمالى پەس بولۇپ، جەنۇبى قىسى تەڭرىتاغ تاغلىق رايونى، شىمالى قىسى گۇربانتۇڭگۇت قۇملۇقى، ئوتتۇرا قىسى تىنما بوستانلىق ۋە تۈزلەڭلىك، سۇ بايلىقىدىن سەنتۇخى

سانجى شەھىرى تەڭرىتاغنىڭ شىمالىي ئېتىكى، چوڭغار ئويمانلىقىنىڭ جەنۇبى چېتىگە جايلاشقان، شەرقى ئۈرۈمچى شەھىرى، مىچۈەن شەھىرى، ۋۇجياچۈ شەھىرى بىلەن، جەنۇبى خېجىڭ ناھىيىسى بىلەن، غەربى قۇنۇبى ناھىيىسى بىلەن، شىمالى قوبۇلسار موڭغۇل ئاپتونوم ناھىيىسى، بۇرۇلتوقاي ناھىيىسى بىلەن تۇتىشىدۇ. سانجى شەھىرى سانجى خۇيزۇ ئاپتونوم ئوبلاستى تۇرۇشلۇق جاي بولۇپ، سانجى

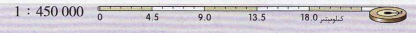
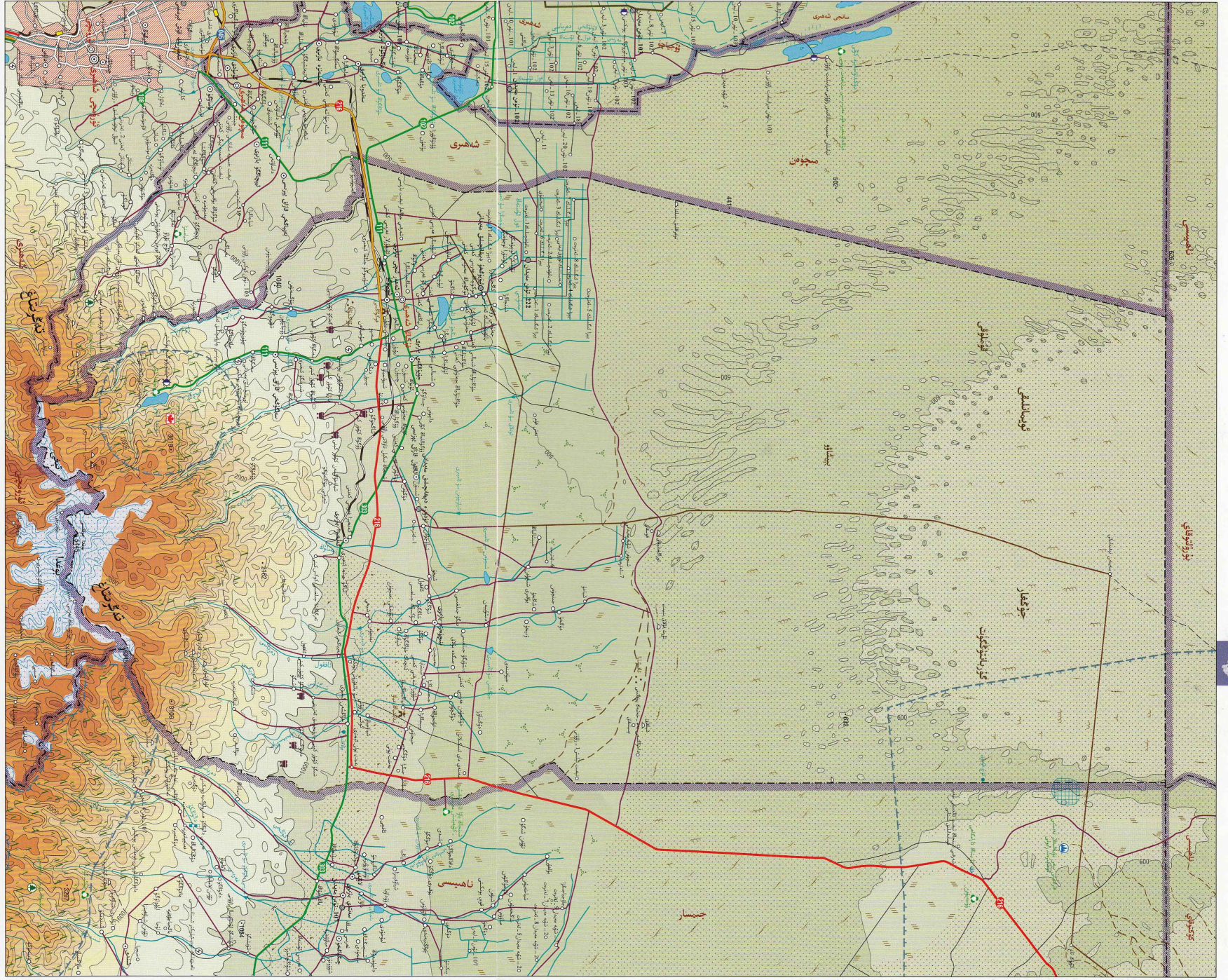




فۇكاڭ شەھىرى نەگىزىتىلگەن شەرقىي بۆلەك شىمالىي ئېتىكىگە، جۇغرا ئويىلىنىشنىڭ جەنۇبىغا جايلاشقان. شەرقى جىسار ناھىيىسى بىلەن، جەنۇبى ئۈرۈمچى شەھىرى بىلەن، غەربى مەنچۇن شەھىرى بىلەن، شىمالى بۇرۇلتوقاي ناھىيىسى بىلەن تۇتىشىدۇ. فۇكاڭ شەھىرى تەۋەسىدە 3 كوچا باشقارمىسى، 4 بازار، 3 يېزا بار. ئومۇمىي يەر مەيدانى 8530 كۋادرات كىلومېتىر، ئومۇمىي نوپۇسى 150 مىڭ.

فۇكاڭ شەھىرىنىڭ جەنۇبى ئېگىز، شىمالى پەس بولۇپ، جەنۇبى قىسمى بوغدا تېغى، شىمالى گۇربانئۆگۈت قۇملۇقى، ئوتتۇرا قىسمى تاغ ئېتىكى تىنما تۈزلەڭلىكى. سۇ بايلىقىدىن شۇمۇ دەرياسى، مەيياڭخې دەرياسى قاتارلىقلار بار. بايقالغان ۋە زاپىسى ئېنىقلانغان قېزىلما بايلىقلاردىن كۆمۈر، نېفىت، نېفىت گاز، تۆمۈر، سىلانېس، ھاك تاش قاتارلىقلار بار. ياۋايى ھايۋانلاردىن سۈلەيسۈن، ئايغان بۇغا، چەرەن، ئۇلار، قوڭۇر ئېيىق قاتارلىقلار بار. ياۋا دورا ئۆسۈملۈكلەردىن سوغىگۈل، تاغ لەيلىسى، داڭگۈي، قانتېپەر، يەرتۇن، چۈچۈكبۇيا، يەرمەدىكى، ھىڭ، سۇزاق قاتارلىقلار بار. فۇكاڭ شەھىرى مۆتىدىل بەلۋاغ قۇرۇقلۇق ئىقلىمىدىكى قۇرغاق ئىقلىمغا تەۋە بولۇپ، يىللىق ئوتتۇرىچە تېمپېراتۇرىسى 7.0°، يىللىق ئوتتۇرىچە يېغىن مىقدارى 227.3 مىللىمېتىر، يىللىق ئوتتۇرىچە پارغا ئايلىنىش مىقدارى 1811.9 مىللىمېتىر، يىللىق ئوتتۇرىچە قىروسىز مەزگىلى 164 كۈن.

فۇكاڭ شەھىرى ئۈرۈمچى شەھىرى ئىقتىساد چەمبىرىكىدە بولۇپ، دۆلەت يولى 216 لىنىيىسى، ئورمان-ئۈرۈمچى-داخۇاڭشىن يۇقىرى دەرىجىلىك يولى شەھەر تەۋەسىدىن ئۆتىدۇ. ئۆلكە يولى 111 لىنىيىسى بىلەن 303 لىنىيىسى مۇشۇ يەردە تۇتىشىدۇ. فۇكاڭ شەھىرىنىڭ ساياھەتچىلىك بايلىقى ئۆزگىچىلىككە ئىگە. دۇنياغا مەشھۇر بوغدا كۆلى دۆلەت مەنزىرە رايونى بوغدا چوققىسى ئاستىغا جايلاشقان بولۇپ، ئەتراپى چوققىلار ۋە جىلغىلار بىلەن ئورالغان. قارلىق تاغ، قوتۇق ئورمان، زۆھرەتەنەك سۇ بىرلىشىپ كىشىنى مەھلىيا قىلىدىغان ئېگىز تاغ كۆلى مەنزىرىسىنى شەكىللەندۈرگەن.





ئاتىسىزلىرى، شەرقىي ۋە غەربىي مەسجىت، دابىجىلەق قەدىمىي شەھەر خارابىسى قاتارلىقلار بار. تەڭرىتاغ ئورمان باغچىسى ئاپتونوم رايون دەرىجىلىك ئورمان باغچىسى. شىمانزا ساياھەت رايونى ئاپتونوم رايون بويىچە بىردىنبىر يىزا ئىگىلىك ساياھەت ئۈلگە رايونىدۇر. بۇنىڭدىن باشقا، مىچۈەن خۇبۇلار بىر قەدەر ئوبىلىنىپ ئولتۇراقلاشقان جاي بولۇپ، قىيىق خۇبۇچە ئۆرپ-ئادەت يۇرۇقىغا ئىگە.


دۆلەت يولى 216-لىنىيىسى، ئۇرمان-ئۆرۈمچى-دانىۋاگەشەن يۆلىرى دەرىجىلىك يولى، ئۆلكە يولىنىڭ 111-، 102-لىنىيىلىرى شەھەرنى كېسىپ ئۆتىدۇ. مىچۈەن شەھىرىنىڭ شاللىرى ئولسۇ ئوخشايدۇ، بۇ مەنزىرىدىن چاڭجياڭنىڭ جەنۇبىدىكى سۇ ئوتلىرىنىڭ سىمىلىنىپ كۆرۈنىشى بولىدۇ. بۇ يەردە داڭلىق ئېيىقسىز مەنزىرە رايونى، ئۇداۋەتەنە قۇملۇق مەنزىرە ساياھەت رايونى ۋە دۈشمەنە قىيا

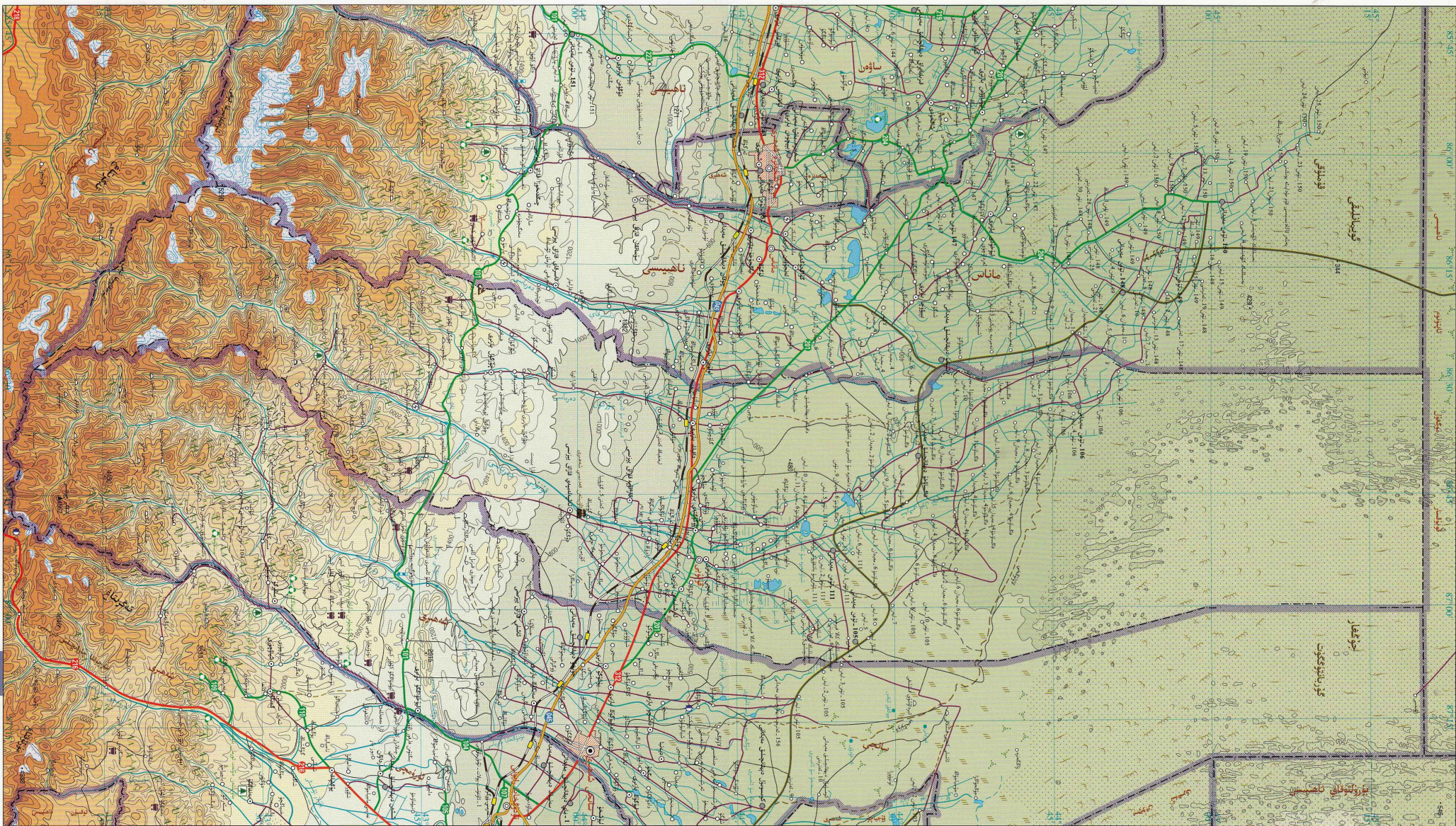
تېمپېراتۇرىسى 7.8℃، يىللىق ئوتتۇرىچە ھۆل-يېغىن مىقدارى 238.2 مىللىمېتىر، يىللىق ئوتتۇرىچە پارغا ئايلىنىش مىقدارى 2215.7 مىللىمېتىر، يىللىق ئوتتۇرىچە قىروسىز مەزگىلى 183 كۈن. مىچۈەننىڭ قەدىمىدىن «شال يۇرتى» دەيدىغان نامى بولۇپ، ئۆرۈمچى شەھىرىنىڭ ئىقتىساد جەمئىيىتىگە جايلاشقان، جۇغراپىيىلىك ئورنى ئەۋزەل، قاتنىشى قۇلايلىق.

ئېنىقلىغان قېزىلما بايلىقلىرىدىن كۆمۈر، تۆمۈر، سلايىتى، كۆلارنىس، قۇم، قارلوق تۇپىسى، قاتارلىقلار بار. ياۋايى ھايۋانلاردىن يىلپىز، قوڭۇر ئېيىق، تايغان بۇغا، جەرىن، تاغ كەكلىكى قاتارلىقلار بار. ياۋا دورا ئۆسۈملۈكلىرىدىن سوغىگۈل، تاغ لەيلىسى، مەزەجۈش، قانتېپەر قاتارلىقلار بار. مىچۈەن شەھىرى مۇنداق بەلۋاغ قۇرۇقلۇق ئىپتىدائىي قۇرغاق ئىقلىمغا تەۋە بولۇپ، يىللىق ئوتتۇرىچە

كىلومېتىر، ئومۇمىي نوپۇسى 180 مىڭ. مىچۈەن شەھىرىنىڭ شەرقىي جەنۇبى ئېگىز، شىمالى پەس بولۇپ، شەرقىي جەنۇبى قىسمى بوغدا تېغى، شىمالى قىسمى گۇربانتۇڭگۇت قۇملۇقى، ئوتتۇرا قىسمى كەلكۈن-ئېقىن تىنما تۈزلەڭلىكى، سۇ بايلىقىدىن تودۇخەنە، ۋۇلۇڭگاڭ سۇ ئامبىرى، تاجىباۋۇن سۇ ئامبىرى، خۇئاڭگاڭ سۇ ئامبىرى قاتارلىقلار بار. بايقالغان ۋە زاپىسى

مىچۈەن شەھىرى تەڭرىتاغنىڭ شىمالىي ئېتىكىگە، جۇڭغار ئويمانلىقىنىڭ جەنۇبىي چېتىگە جايلاشقان. شەرقىي ۋۇگاڭ شەھىرى بىلەن، جەنۇبىي ئۆرۈمچى شەھىرى بىلەن، غەربىي سانجى شەھىرى، ۋۇجياچۈ شەھىرى بىلەن، شىمالىي يۇرۇلتوۋاي ناھىيىسى بىلەن تۇتىشىدۇ. قارمىقىدا 3 كوچا باشقارمىسى، 5 بازار، 1 يېزا بار. ئومۇمىي يەر كۆلىمى 3861 كۋادرات





قۇتۇبى ناھىيىسى تەڭرىتاغنىڭ ئوتتۇرا بەلك شىمالىي ئېتىكىگە، جۇڭغار ئويمانلىقىنىڭ جەنۇبىغا جايلاشقان. شەرقى ساھىچى شەھىرى بىلەن، جەنۇبى خېجىڭ ناھىيىسى بىلەن، غەربى ماناس ناھىيىسى بىلەن، شىمالى قوبۇقسار موڭغۇل ئاپتونوم ناھىيىسى بىلەن تۇتىشىدۇ. قۇتۇبى ناھىيىسى تەۋەسىدە 6 بازار، 2 يېزا بار. ئومۇمىي يەر مەيدانى 9476 كۋادرات كىلومېتىر، نوپۇسى ئونبىنسى 210 مىڭ.

قۇتۇبى ناھىيىسىنىڭ جەنۇبى ئېگىز، شىمالى پەس بولۇپ، جەنۇبى قىسمى تەڭرىتاغ ئاتلىق رايونى، شىمالى گۇربانتۇڭگۇت قۇملۇقى، ئوتتۇرا قىسمى ئېقىن تىنما بوستانلىقى ۋە تۈزلەڭلىكى، شۇ يايلىقىدىن قۇتۇبى دەرياسى، چۆڭلۈك دەرياسى بار. بايقالغان ۋە زاپىسى ئېنىقلانغان قېزىلما بايلىقلىرىدىن كۆمۈر، نېفىت، تەبىئىي گاز، كېپەك ئالتۇن، ئاق ئالتۇن، كرىستال، ھاك تاش قاتارلىقلار بار بولۇپ، بۇنىڭ ئىچىدە ئېنىقلانغان تەبىئىي گاز زاپىسى 34

مىليارد 700 مىليون توننا، يۇلىي ھايۋانلاردىن ئايغاق بۇغا، يىلپىز، تاغ ئۆچكىسى، چەرىن، لاجىن، ياۋاغاز قاتارلىقلار بار. ياۋا دورا ئۆسۈملۈكلەردىن سوغىگۈل، تاغ لەيلىسى، قانتېپەر، زاراڭزا، سۇزاب، ئاق چولپۇق، ئالقات، چۈچۈكبۇيا، مەرەنچىش، كەۋرەك، قىزىل يوپۇرماقلىق ئەمەن قاتارلىق 100 نەچچە خىلى بار.

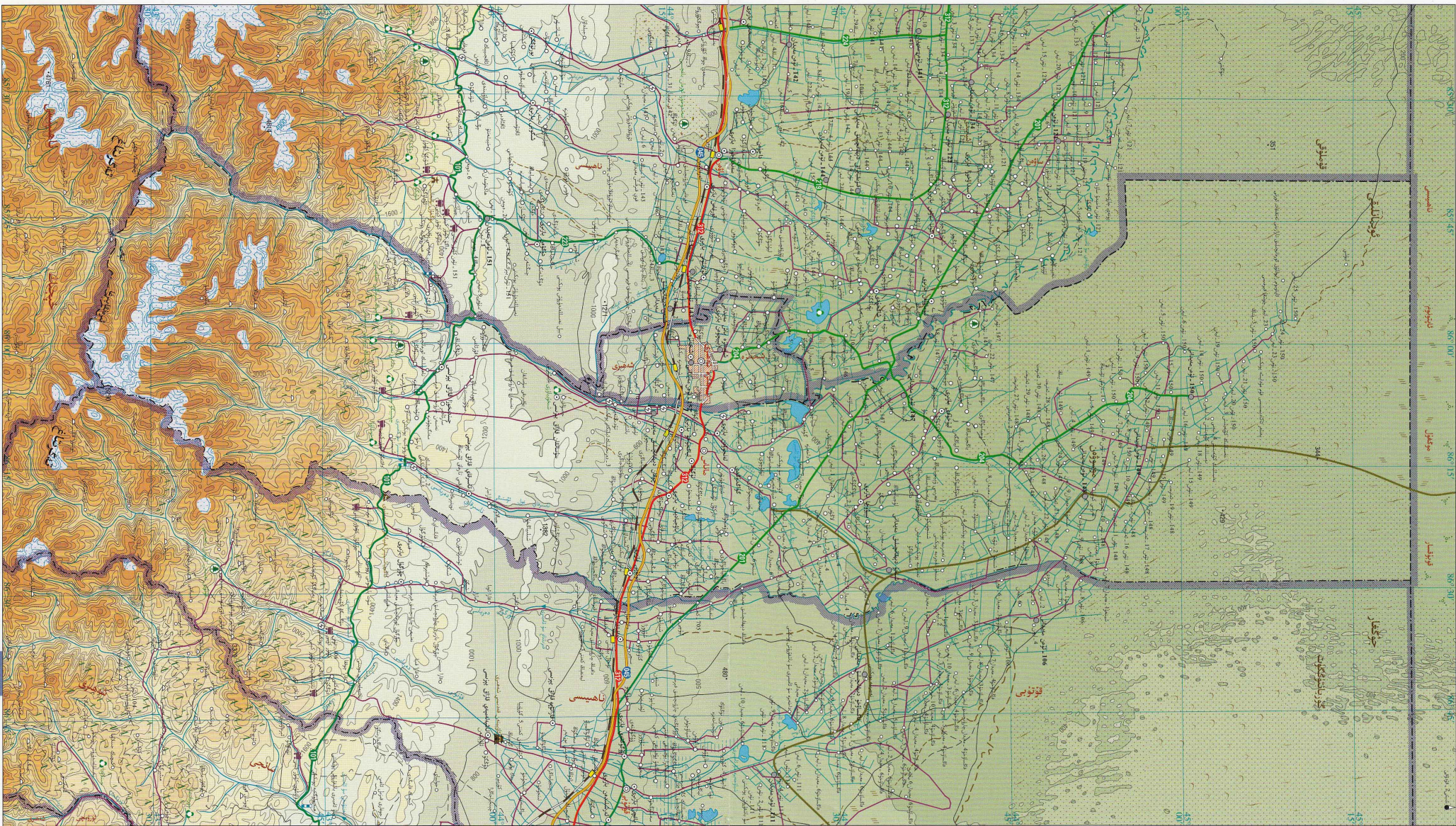
قۇتۇبى ناھىيىسى مۆتىدىل بەلۋاغ قۇرۇقلۇق تىپىدىكى قۇرغاق ئىقلىمغا تەۋە بولۇپ، يىللىق ئوتتۇرىچە

تېمپېراتۇرىسى 6.7℃، يىللىق ئوتتۇرىچە ھۆل-يېغىن مىقدارى 167 مىللىمېتىر، يىللىق ئوتتۇرىچە پارغا ئايلىنىش مىقدارى 2341.2 مىللىمېتىر، يىللىق ئوتتۇرىچە قىروسىز مەزگىلى 173 كۈن.

قۇتۇبى ناھىيىسى تەڭرىتاغ شىمالىي ئېتىكى ئىقتىساد بەلۋاغىدا بولۇپ، قانئىشى تەرەققىي قىلغان، ئۈزۈمچى-كۆپىنچە يۇقىرى سۈپەتلىك بولى، دۆلەت يولى 312-لىنىيىسى ۋە شىمالىي شىنجاڭ تېخۇر يولى ناھىيە

تەۋەسىدىن توغرا كېسىپ ئۆتىدۇ. قۇتۇبى ناھىيىسىنىڭ مەدەنىيەت يادىكارلىقلىرىدىن ئاۋىيەن قەدىمىي شەھىرى، كاڭجياشامىنزا قىيا تاش سىزمىلىرى بار. بۇ قىيا تاش سىزمىسىدە تەخمىنەن 20 مېتىر ئۇزۇنلۇقتىكى تەكشى قىيا تاشقا چولپا كىچىك، ئېگىز-ياكارلىقى ئوخشىمايدىغان نەچچە يۈز ئەر-ئايلىنىك سۈرىتى ئويۇپ چۈشۈرۈلگەن بولۇپ، تۈرلۈك قىياپەتتىكى يالغاچ توپىرلار ئەكىس ئەتتۈرۈلگەن. داڭلىق مەنزىرە جايلىرىدىن قۇتۇبى جەنۇبىي

تاغ ئورمان باغچىسى، تاش ئۆي ئارماگامى، خۇڭشەن سۇ ئامبىرى قاتارلىقلار بار.



شىنجاڭدىكى ئەڭ چوڭ ئوت ئېلېكتر ئىستانسىسى مۇشۇ ناھىيىدە. ماناس ناھىيىسىنىڭ مەدەنىيەت يادىكارلىقلىرىدىن قىيا تاش سىزمىلىرى، تۇر، بۇددا ئىبادەتخانىسى قاتارلىقلار بار. داڭلىق مەنزىرە رايونلىرىدىن شىخۇياۋزى، تاسىرقاي دەرياسى، شارقىراتمىسى، چوڭ، كىچىك تېرەكلىكى جىلغىسى، چىيىڭكۇ جىلغىسى، شىمالى قۇملۇق مەنزىرىسى، خوشاۋا ئوت ئارىشىنى قاتارلىقلار بار.



ئوتتۇرىچە قىروسىز مەزگىلى 167 كۈن. ماناس ناھىيىسى تەڭرىتاغ شىمالى ئېتىكى ئىقتىسادىي بەلۋاغىدا بولۇپ، قاتنىشى قۇلايلىق، ئۈزۈمچى-كۆپتۈن يۇقىرى سۈرئەتلىك يولى، دۆلەت يولى 312- لىنىيىسى ۋە شىمالى شىنجاڭ ئۆمۈر يولى ناھىيە تەۋەسىدىن توغرىسىغا كېسىپ ئۆتىدۇ، ئۆلكە يولىنىڭ 101، 201، 202، 204- لىنىيىلىرى ناھىيىنىڭ جەنۇب ۋە شىمالىنى كېسىپ ئۆتىدۇ. شىمالى

ئارقار قاتارلىقلار بار. ياۋا دورا ئۆسۈملۈك بايلىقىدىن تاغ لەيلىسى، تۇڭگۇلاق، قانتېپەر، پەرىۋىن، سوغىگۈل، چۈچۈكبۇيا قاتارلىقلار بار. ماناس ناھىيىسى قۇرۇقلۇق تىپىدىكى قۇرغاق ئىقلىمغا تەۋە بولۇپ، يىللىق ئوتتۇرىچە تېمپېراتۇرىسى 6.9℃، يىللىق ئوتتۇرىچە ھۆل-يېغىن مىقدارى 190.3 مىللىمېتىر، يىللىق ئوتتۇرىچە پارغا ئايلىنىش مىقدارى 1714.1 مىللىمېتىر، يىللىق

قاتارلىقلار بار بولۇپ، بۇنىڭ ئىچىدە كۆمۈر بايلىقى 1 مىليارد 600 مىليون توننا، ماناستا چىقىدىغان زۇمرەت جۇڭگودىكى ئۈچ چوڭ تاش تۇرىنىڭ بىرى بولۇپ، رەڭگى سۈزۈك، سۈپىتى ياخشى بولغاچقا، چىڭ دەۋرىدىلا چىڭ ھۆكۈمىتى بۇ يەردە تاش زۇۋىتى قۇرغان، ئىشلەپچىقارغان زۇمرەتنىڭ داڭقى پۈتۈن مەملىكەتكە تارقالغان. ياۋايى ھايۋانات بايلىقىدىن يىلپىز، تاغ ئۆچكىسى، تايغان بۇغا، قوڭۇر ئېيىق، ئۇلار، جەرەن،

ئومۇمىي نوپۇسى 170 مىڭ. ماناس ناھىيىسىنىڭ جەنۇبى ئېگىز، شىمالى پەس بولۇپ، جەنۇبى قىسمى تەڭرىتاغ تاغلىق رايونى، شىمالى قىسمى گۈلبۇتۇڭگۇت قۇملۇقى، ئوتتۇرا قىسمى ئېقىن تىنبا بوستانلىقى ۋە تۈزلەڭلىكى. سۇ بايلىقىدىن ماناس دەرياسى، تاسىرقاي دەرياسى بار. بايقالغان ۋە زاپىسى ئېنىقلانغان قېزىلما بايلىقلىرىدىن سېرىق تۆمۈر، مىس، ئالتۇن، قاشتېشى، كۆمۈر، قىزىل توپا، كۆمۈش،

ماناس ناھىيىسى تەڭرىتاغنىڭ شىمالى ئېتىكىگە، جۇڭغار ئويمانلىقىنىڭ غەربىي جەنۇبى چېتىگە جايلاشقان. شەرقىي قۇتۇبى ناھىيىسى بىلەن، جەنۇبى خېجىڭ ناھىيىسى بىلەن، غەربى شىخەنزە شەھىرى، ساۋەن ناھىيىسى بىلەن، شىمالى قۇبۇقساز موڭغۇل ئاپتونوم ناھىيىسى بىلەن تۇتىشىدۇ. ماناس ناھىيىسىگە 7 بازار، 4 يېزا قارايدۇ، ئومۇمىي يەر كۆلىمى 9174 كۋادرات كىلومېتىر،



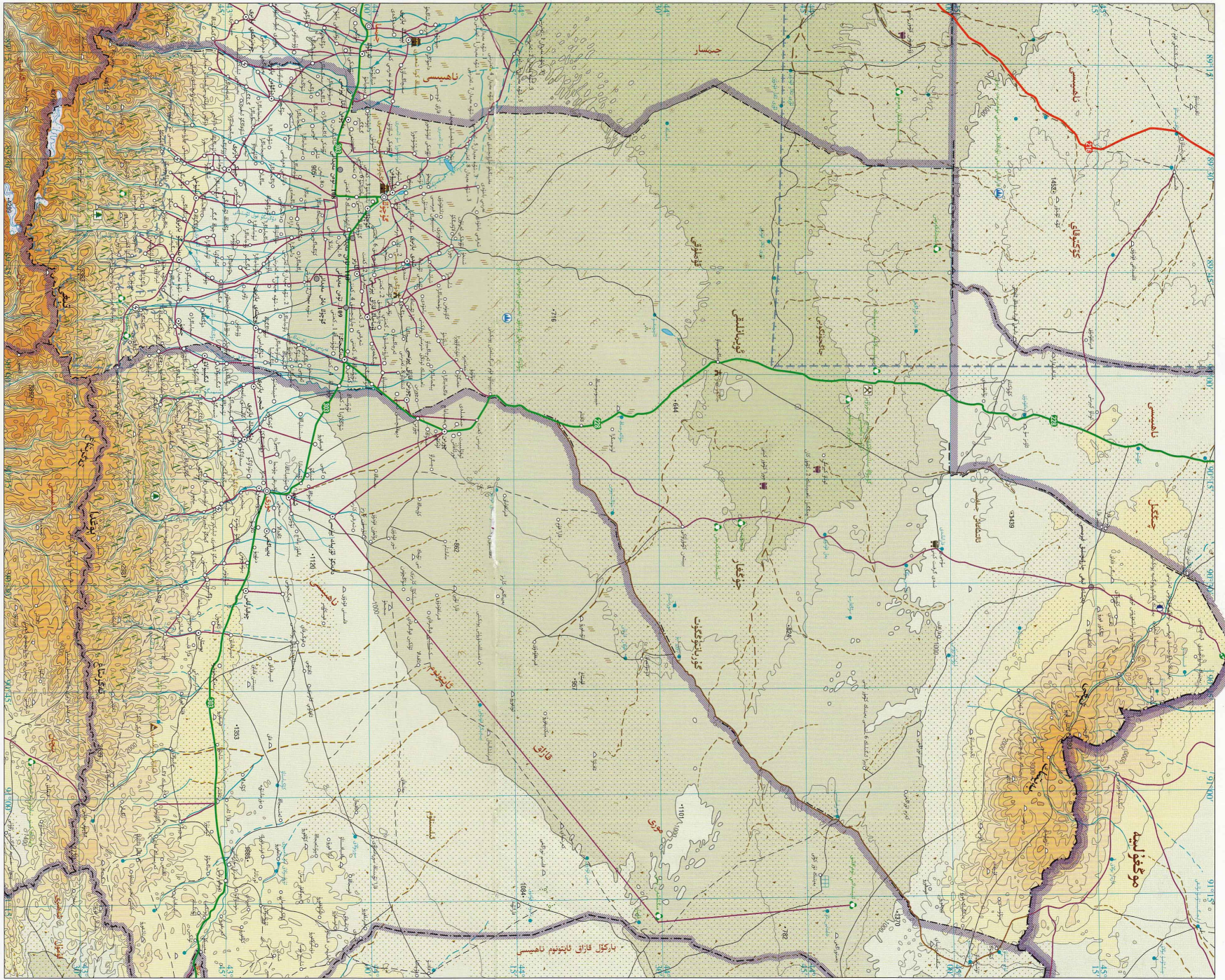


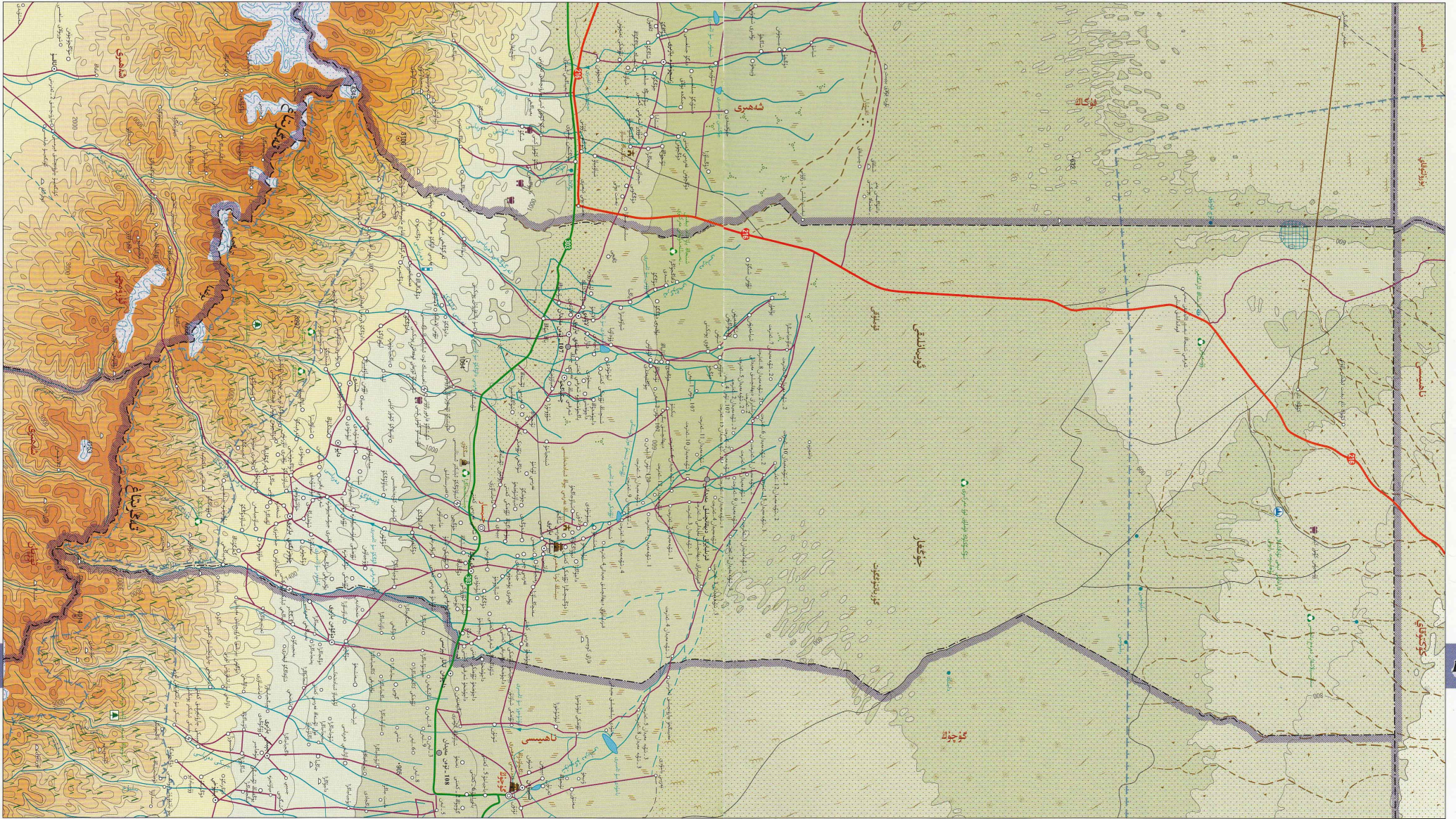
گۈچۈك ناھىيىسى بوغدا تىغىنىڭ

شەرقىي بۆلەك شىمالىي ئېتىكىگە، جۇڭغار ئويمانلىقىنىڭ شەرقىي جەنۇبىي چېتىگە جايلاشقان. شەرقىي مۇرى قازاق ئاپتونوم ناھىيىسى بىلەن، جەنۇبىي تۇرپان شەھىرى، پىچان ناھىيىسى بىلەن، غەربىي جىمىسار ناھىيىسى بىلەن، شىمالىي كۆكتوقاي، چىڭگىل ناھىيىسى بىلەن تۇتىشىدۇ. شەرقىي شىمالىي موڭغۇلىيە بىلەن چېگرىلىنىدۇ. قارمىقىدا 6 بازار، 9 يېزا بار. ئومۇمىي يەر كۆلىمى 16641 كۋادرات كىلومېتىر، ئومۇمىي نوپۇسى 230 مىڭ.

گۈچۈك ناھىيىسىنىڭ جەنۇبىي ۋە شىمالىي ئېگىز، ئوتتۇرىسى پەس بولۇپ، جەنۇبىي قىسمى بوغدا تېغى، شىمالىي قىسمى گۇربانتۇڭگۇت قۇملۇقى، شەرقىي شىمالىي بەيتىك تېغى. سۇ بايلىقىدىن شۇمۇخى دەرياسى، ئالتۇنخول دەرياسى، كۈنئىگۈ دەرياسى، بىلىنۇخى دەرياسى قاتارلىقلار بار. بايقالغان ۋە رايىسى ئېتىقلىغان قېزىلما بايلىقلىرىدىن كۆمۈر، خرۇستال، ئالتۇن، تۆمۈر قاتارلىقلار بار. ياۋايى ھايۋانلاردىن تاغ ئۆچكىسى، سۈلەيسۈن، ئاقىغا تاغ مۈشۈكى، جەرىن قاتارلىقلار بار، ياۋا دورا ئۆسۈملۈكلىرىدىن قانتېپەر، چۈچۈكبۇيا، يەرمەدىكى، پەربۇن قاتارلىقلار بار. گۈچۈك ناھىيىسى مۆتىدىل بەلباغ قۇرۇقلۇق ئىقلىمىگە قۇرغاق-يېرىم قۇرغاق ئىقلىمغا تەۋە بولۇپ، يىللىق ئوتتۇرىچە تېمپېراتۇرىسى 5.2℃، يىللىق ئوتتۇرىچە ھۆل-يېغىن مىقدارى 192 مىللىمېتىر، يىللىق ئوتتۇرىچە پارغا ئايلىنىش مىقدارى 1917.1 مىللىمېتىر، يىللىق ئوتتۇرىچە قىروسىز مەزگىلى 159 كۈن.

گۈچۈك ناھىيىسىنىڭ قاتنىشى قۇلايلىق بولۇپ، ئۆلكە تاشيولىنىڭ 228، 303-لىنىيىلىرى ناھىيە تەۋەسىنى توغرىسىغا كېسىپ ئۆتىدۇ. ناھىيە تەۋەسىدىكى ئۇلاستاي يولىنى موڭغۇلىيەگە ئېچىۋېتىلگەن سودا يولى ھېسابلىنىدۇ. گۈچۈك ناھىيىسىنىڭ مەنزىرىسى، بولۇپمۇ شىمالىي قىسمىدىكى چاڭجۇننىڭ مەنزىرىسى ھەيۋەت ھەم گۈزەل، بۇ يەردە ئاسىيا قىتئەسى بويىچە ئەڭ چوڭ بولغان سىلتىنىلاشقان دەرمخەر توپىنى، ئاجايىپ سىزلىق شەپقان شەھىرىنى، كۆپۈناتقان ئوتقا ئوخشاش كۆپۈناتقان، شۇنداقلا دۇنيا بويىچە 2-ئورۇندا تۇرىدىغان تاشقا ئايلاغان دىنواۋۇرلار جىلغىسىنى كۆرەلەيسىز.





جىمىسار ناھىيىسى تەڭرىتاغ تىزمىسىنىڭ شەرقىي بۆلەك شىمالىي ئېتىكىگە، جۇڭغار ئويمانلىقىنىڭ شەرقىي جەنۇبىغا جايلاشقان. شەرقىي كۆچۈك ناھىيىسى بىلەن، جەنۇبى ئۈرۈمچى، تۇرپان شەھەرلىرى بىلەن، غەربىي فۇكاڭ شەھىرى بىلەن، شىمالىي كۆكتوقاي ناھىيىسى بىلەن تۇتىشىدۇ. جىمىسار ناھىيىسى نەۋسەدە 4 بازار، 5 يېزا بار، ئومۇمىي يەر مەيدانى 8149 كۋادرات كىلومېتىر، ئومۇمىي نوپۇسى 130 مىڭ.

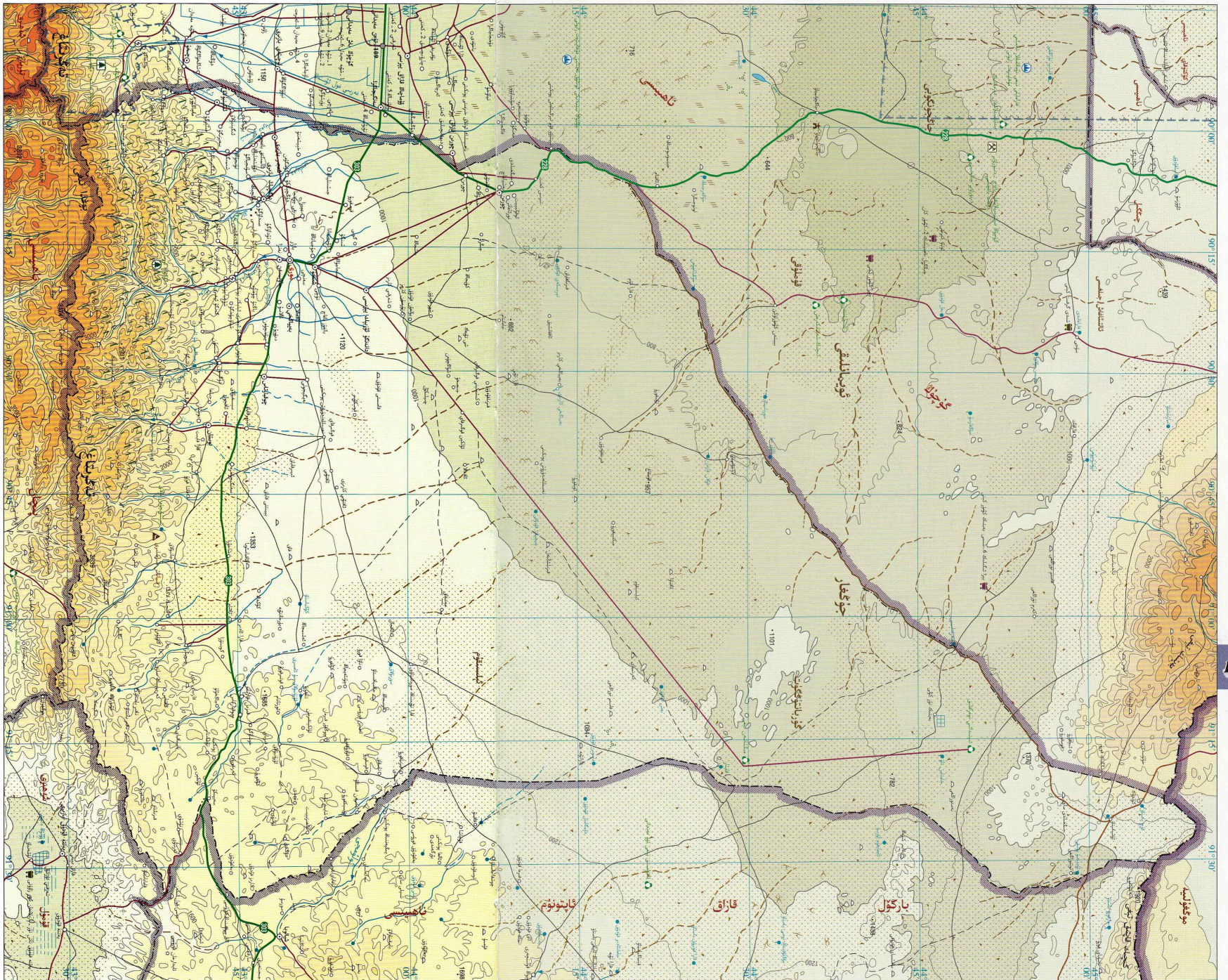
جىمىسار ناھىيىسىنىڭ جەنۇبى ئېگىز، شىمالى پەس بولۇپ، جەنۇبى قىسمى تەڭرىتاغ تاغلىق رايونى، شىمالىي قىسمى گۈربىتۇڭگۈت قۇملۇقى، ئوتتۇرا قىسمى تاغ ئالدى ئېقىن تىنما بوستان تۈزلەڭلىكى، سۇ بايلىقىدىن شەرقىي دالۋىكۇ دەرياسى، ۋېيخۇكۇ دەرياسى، بەيياڭخې دەرياسى، تەڭرىكۆك دەرياسى قاتارلىقلار بار. بايقالغان ۋە زاپىسى

ئېنىقلاشقان قېزىلما بايلىقلاردىن كۆمۈر، نېفىت، تەبىئىي گاز، قوغۇشۇن، ئالتۇن، مىس، ھاك تاش، پرولىت، پىرىلىت، زىئولىت، تۆپىلىك سېغىز توپىسى قاتارلىق 50 نەچچە خىلى بار. باۋاي ھايۋانلاردىن قوڭۇر ئېيىق، ياۋا ئېشەك، جەرن، ئۇلار، لايچىن قاتارلىقلار بار. ياۋا دورا ئۆسۈملۈكلىرىدىن سوغىگۈل، سۇزاپ، تاغ لەيلىسى، زاراڭزا، ئالقات، چاكاندا قاتارلىق 170 نەچچە خىلى بار.

جىمىسار ناھىيىسى مۆتىدىل بەلۋاغ قۇرۇقلۇق ئىقلىمىدىكى قۇرغاق ئىقلىمغا تەۋە بولۇپ، يىللىق ئوتتۇرىچە تېمپېراتۇرىسى 5.0℃، يىللىق ئوتتۇرىچە ھۆل-يېغىن مىقدارى 292.6 مىللىمېتىر، يىللىق ئوتتۇرىچە پارغا ئايلىنىش مىقدارى 2181.4 مىللىمېتىر، يىللىق ئوتتۇرىچە قىروسىز مەزگىلى 143 كۈن. جىمىسار ناھىيىسى دېھقانچىلىقنى ئاساس قىلىپ،

دېھقانچىلىق بىلەن چارۋىچىلىقنى بىرلەشتۈرگەن ناھىيە. قاتنىشى قۇلايلىق بولۇپ، ئۆلكە بولى 303 لىنىيىسى ناھىيە نەۋىسىنى كېسىپ ئۆتىدۇ. ناھىيە يېزا يوللىرى ھەممە تەرەپكە تۇتاشقان. جىمىسار ناھىيىسىنىڭ مەدەنىيەت يادىكارلىقلىرىدىن يادىكارلىقلىرىدىن مەملىكەتكە مەشھۇر بولغان بەشبالىق قورۇقچى بەگ مەھكىمىسى خارابىسى ۋە بەشبالىق ئۇيغۇر مەسچىتى خارابىسى، مىڭ ئۆي قاتارلىقلار

بار. مەنزىرىلىك جايلىرىدىن يېشىل قارىغاي ئورمان باغچىسى، ۋۇسەمبۇن، سىلتىلانغان دەريخى، خۇارگۇ جىلغىسى، ۋۇتاڭگۇ جىلغىسى، شىندىگۇ جىلغىسى، چىنى تاغ ئارمىگامى قاتارلىقلار بار. ئۇنىڭدىن باشقا يەنە شىنجاڭ ياۋا ئات يېغىش، كۆپەيتىش مەركىزى ۋە دۆلەت بىردىنبىر سۆكسۈكۈلك چۆللۈكى شىكار مەيدانى قاتارلىقلار بار.




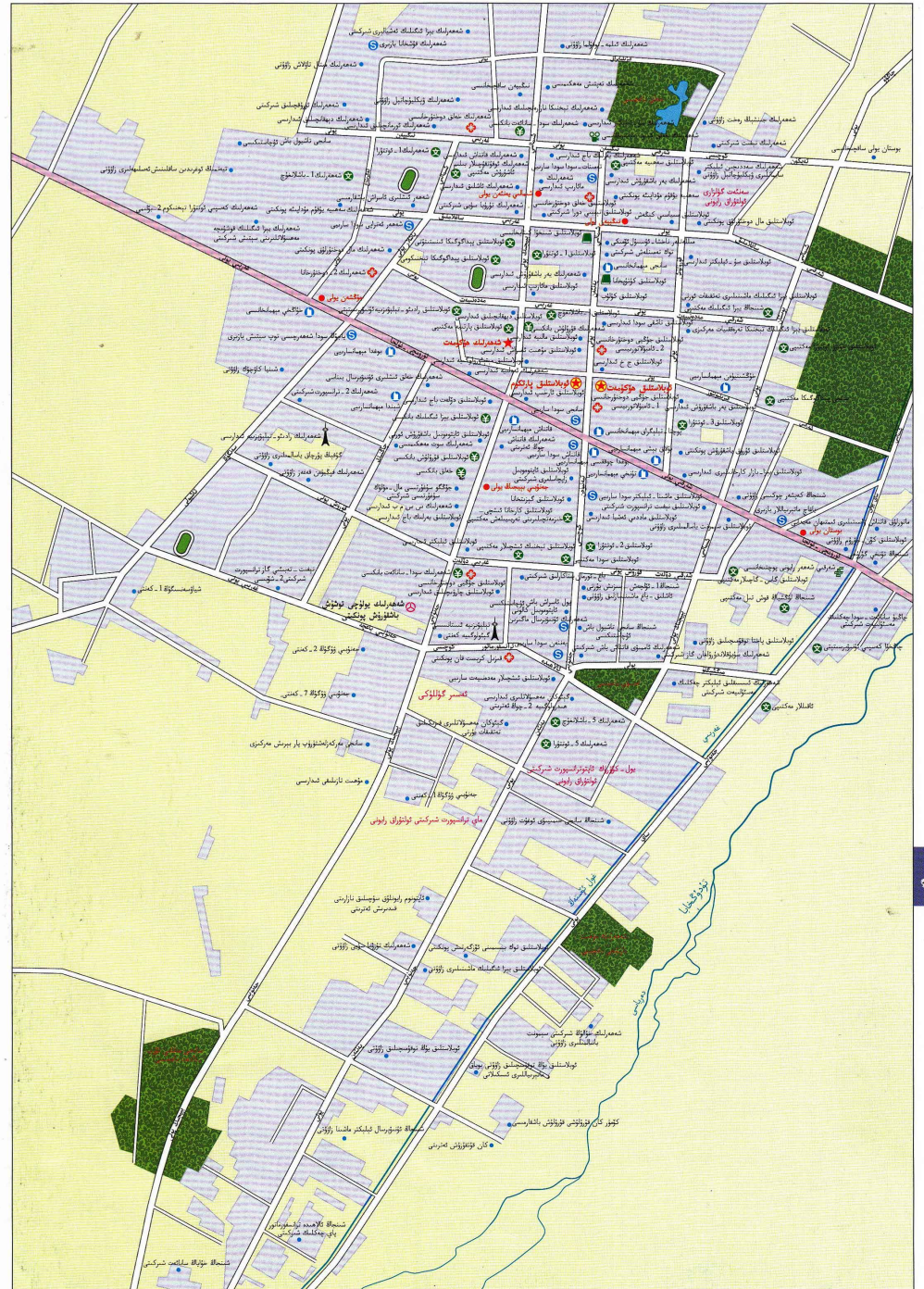
مورى قازاق ئاپتونوم ناھىيىسى

تەڭرىتاغ شەرقىي بۆلىكىنىڭ شىمالىي ئېتىكىگە، جۇڭغار ئويمانلىقىنىڭ شەرقىي جەنۇبىي چېتىگە جايلاشقان. شەرقىي باركۆل قازاق ئاپتونوم ناھىيىسى بىلەن، جەنۇبىي يېقىن ناھىيىسى، قۇمۇل شەھىرى بىلەن، غەربىي كۈچۈك ناھىيىسى بىلەن تۇتىشىدۇ. شىمالىي موڭغۇلىيە بىلەن چېگرىلىنىدۇ. مورى قازاق ئاپتونوم ناھىيىسىگە 3 بازار، 8 يېزا قارايدۇ. ئومۇمىي يەر كۆلىمى 13510 كۋادرات كىلومېتىر، ئومۇمىي نوپۇسى 90 مىڭ.


مورى قازاق ئاپتونوم ناھىيىسىنىڭ شەرقى، جەنۇب ۋە شىمال تەرەپلىرى تاغ بىلەن ئورالغان بولۇپ، يېرىم ئوسۇق ئويمانلىقنى شەكىللەندۈرگەن. سۇ بايلىقىدىن مورى دەرياسى، بەيياڭخې دەرياسى، دۆڭچىڭ دەرياسى، شياۋتاڭگۇ دەرياسى قاتارلىقلار بار. بايقالغان ۋە زاپىسى ئېنىقلانغان قېزىلما بايلىقلىرىدىن كېمەك ئالتۇن، كۆمۈر، سىدىرت، زىكولت، ۋولفرام، مىس قاتارلىقلار بار. ياۋايى ھايۋانلارنىڭ تۈرى كۆپ بولۇپ، يىلپىز، قوڭۇر ئېيىق، تاغ ئۆچكىسى، ئارقار، ئاق قۇ قاتارلىقلار بار. ياۋا دورا ئۆسۈملۈكلىرىدىن سوغۇڭۇل، سۇزاپ، تاغ لەيلىسى، پەربۇن قاتارلىقلار بار. مورى قازاق ئاپتونوم ناھىيىسى مۆتىدىل بەلۋاغ قۇرۇقلۇق تىپىدىكى قۇرغاق ئىقلىم رايونىغا تەۋە بولۇپ، يىللىق ئوتتۇرىچە تېمپېراتۇرىسى 5.3℃، يىللىق ئوتتۇرىچە ھۆل-يېغىن مىقدارى 326.4 مىللىمېتىر، يىللىق ئوتتۇرىچە پارغا ئايلىنىش مىقدارى 2204.7 مىللىمېتىر، يىللىق ئوتتۇرىچە قىروسىز مەزگىلى 142 كۈن.

مورى قازاق ئاپتونوم ناھىيىسىنىڭ قاتنىشى قۇلايلىق بولۇپ، ئۆلكە بولىنىڭ 303 لىنىيىسى ناھىيە تەۋەسىنى كېسىپ ئۆتىدۇ. مەدەنىيەت يادىكارلىقلىرىدىن قىيا تاش سىزمىلىرى، سىداۋگۇ شېتىداقنى قىشلاق خارابىسى قاتارلىقلار بار. داڭلىق مەنزىرىلىك جايلىرىدىن توغراقلىق، قۇم ساداسى تېغى، دالۋۇڭاڭ ئورمان باغچىسى، شېنئۇنچۈن، قايتار قاتارلىقلار بار. قۇم ساداسى تېغىدا قۇمىنىڭ ئاۋازى ئاجايىپ بولۇپ، قۇملار چوڭ كۆلەمدە سىرىلسا، كۈچلۈك سىرىلىش ئاۋازىنى چىقىرىدۇ. بۇ ئېلىسىز بويىچە ھازىرغىچە بايقالغان قۇم ساداسى ئەڭ كۈچلۈك بولغان قۇم ساداسى تېغى ھېسابلىنىدۇ.





بورتالا موڭغۇل ئاپتونوم ئوبلاستى

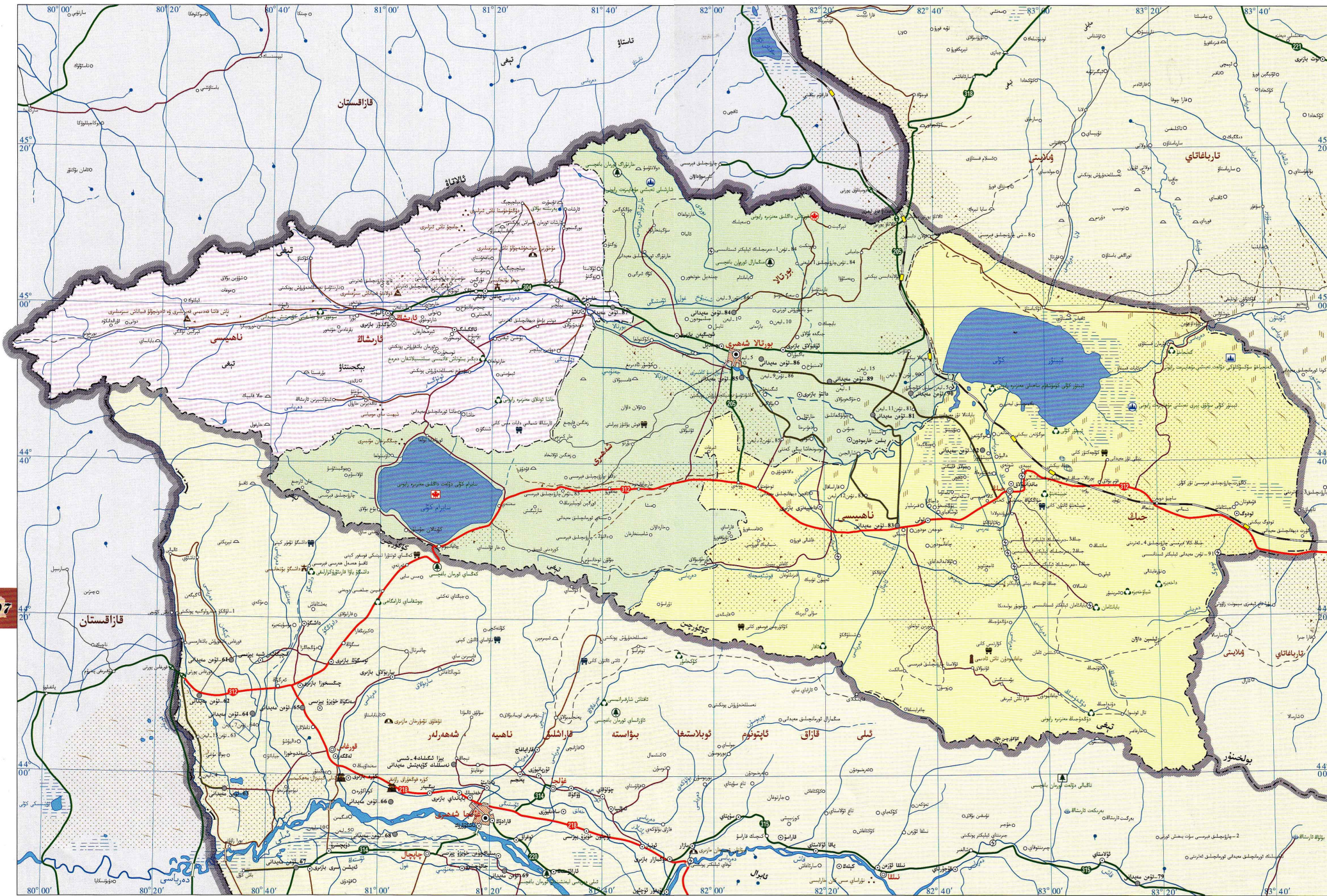


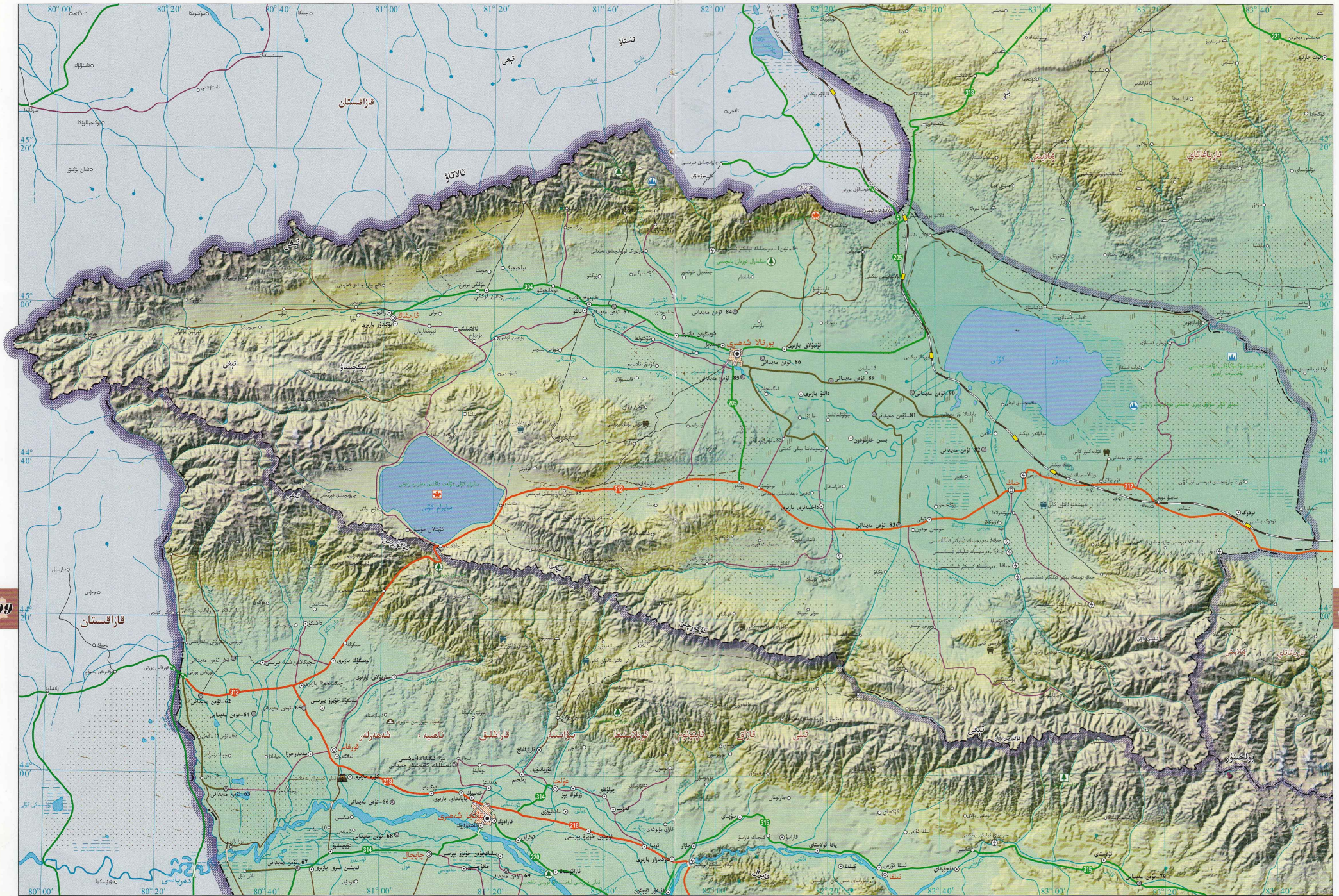
ئىگىلىك ئىقتىسادى: بورتالا موڭغۇل ئاپتونوم ئوبلاستىنىڭ ئۆزگىچە ئىقتىسادى زىرائەتلىرىدىن كېۋەز، ئالقاتلارنىڭ تەرەققىياتى تېز بولۇپ، ئاپتونوم رايونىنىڭ سورتۇلۇق ياختا، ئالقات تېكىسورت قىلىشىدىكى مۇھىم بايلىقلىرىنىڭ بىرى بولۇپ قالدى. سانائەت ئىشلەپچىقىرىشىدىن شېكەرچىلىك، ياختا توقۇمىچىلىق، ئېلېكتر ئېنېرگىيىسى، خىمىيە سانائىتى، دورىگەرلىك، ئۇچۇرچىلىق، ئاشلىق-ماي پىششىقلاش، رېمونتچىلىق، قۇرۇلۇش ماتېرىياللىرى، خىمىيىۋى ئوقۇت، ھازىق، تىرە-يۈك ناھىيىسى ۋە ئارشاڭ ناھىيىسى قارايدۇ. ئوبلاستلىق خەلق ھۆكۈمىتى بورتالا شەھىرىدە. 2003-يىلىنىڭ ئاخىرىدىكى ئومۇمىي نوپۇسى 439 مىڭ 600 بولۇپ، ئاساسلىقى موڭغۇل، خەنزۇ، ئۇيغۇر مىللەتلىرىدىن تەركىب تاپقان.

رايوننىڭ ئومۇمىي ئەھۋالى: بورتالا موڭغۇل ئاپتونوم ئوبلاستى شىنجاڭ ئۇيغۇر ئاپتونوم رايونىنىڭ غەربىي شىمالىدا بولۇپ، جۇڭغار ئويمانلىقىنىڭ غەربىي جەنۇبىغا، تەڭرىتېغىنىڭ غەربىي بۆلىكىگە جايلاشقان. شەرقى تارباغاتاي ۋىلايىتى بىلەن، جەنۇبى ئىلى قازاق ئاپتونوم ئوبلاستى بىلەن تۇتىشىدۇ، غەربىي شىمالى قازاقىستان بىلەن چېگرىلىنىدۇ. بورتالا موڭغۇل ئاپتونوم ئوبلاستىغا بورتالا شەھىرى، جىڭ ناھىيىسى ۋە ئارشاڭ ناھىيىسى قارايدۇ. ئوبلاستلىق خەلق ھۆكۈمىتى بورتالا شەھىرىدە. 2003-يىلىنىڭ ئاخىرىدىكى ئومۇمىي نوپۇسى 439 مىڭ 600 بولۇپ، ئاساسلىقى موڭغۇل، خەنزۇ، ئۇيغۇر مىللەتلىرىدىن تەركىب تاپقان.

تەبىئىي بايلىقى: بورتالا موڭغۇل ئاپتونوم ئوبلاستىنىڭ جەنۇبى ۋە شىمالى ئېگىز، ئوتتۇرىسى پەس بولۇپ، شىمالى قىسمى ئالتاي تېغى، جەنۇبى قىسمى كۆكۈرچىن تېغى، بولخىنۇر تېغى، ئوتتۇرا قىسمى بورتالا دەرياسى ئېقىنى تىنما تۈزەڭلىكى، سۇ بايلىقىدىن ئۆتۈكسەر دەرياسى، بورتالا دەرياسى قاتارلىق دەريالار ۋە سايىم كۆلى، ئېيىنۇر كۆلى قاتارلىق كۆلەر بار. ئالتاي ئېغىزى داڭلىق بوران ئېغىزى بولۇپ، يىللىق ئوتتۇرىچە ئۇيۇملۇك شامال ئېنېرگىيىسى ھەر كۋادرات مېتىر بەرگە 2600 كىلوۋات سائەت ئوتتۇرا كېلىدۇ. بايقالغان ۋە زاپىسى ئېنىقلانغان قېزىلما بايلىقلاردىن تۇز، پىرلىت، مەرمەر تاش، پلاستىن، گلاۋېر تۇزى قاتارلىقلار بار. تەبئىي گاز بايلىقى 36 خىلى بار بولۇپ، بۇنىڭ ئىچىدە دۆلەت 1-دەرىجىلىك قوغدىلىدىغان ھاۋىئالاردىن يىلپىز، تاغ ئۆچكىسى، قۇندۇز، سېرىق بۆرگۈت قاتارلىقلار، دۆلەت 2-دەرىجىلىك قوغدىلىدىغان ھاۋىئالاردىن قوڭۇر ئېيىق، سۇ بۆلۈكى، تاغ يۇڭا، ئاق قۇ قاتارلىقلار بار. ئۇنىڭدىن باشقا يەنە ئورمانلار قورشاپ تۇرغان ئېگىز تاغدىكى چارۋىسى مول بولغان، ئەتراپى تاغ دەرىجىلىك مەنزىرە رايونى، خىلى خىل قىياپەتتىكى تاش قاتىنلار مەنزىرە رايونى، قىشتا ئىسسىق، يازدا سالقىن بولىدىغان ئارشاڭ ساناتورىيىسى — ئارشات ئاراشىقى، دۆلەت دەرىجىلىك سۆڭىككۈلۈك تەبىئىي مۇھاپىزەت رايونى، ئېيىنۇر كۆلى سۇلۇق يېرى تەبىئىي مۇھاپىزەت رايونى، شىمال سەمەندىرى تەبىئىي مۇھاپىزەت رايونى ۋە ئارشاڭ تەبىئىي مۇھاپىزەت رايونلىرى بار.

160 كۈن.



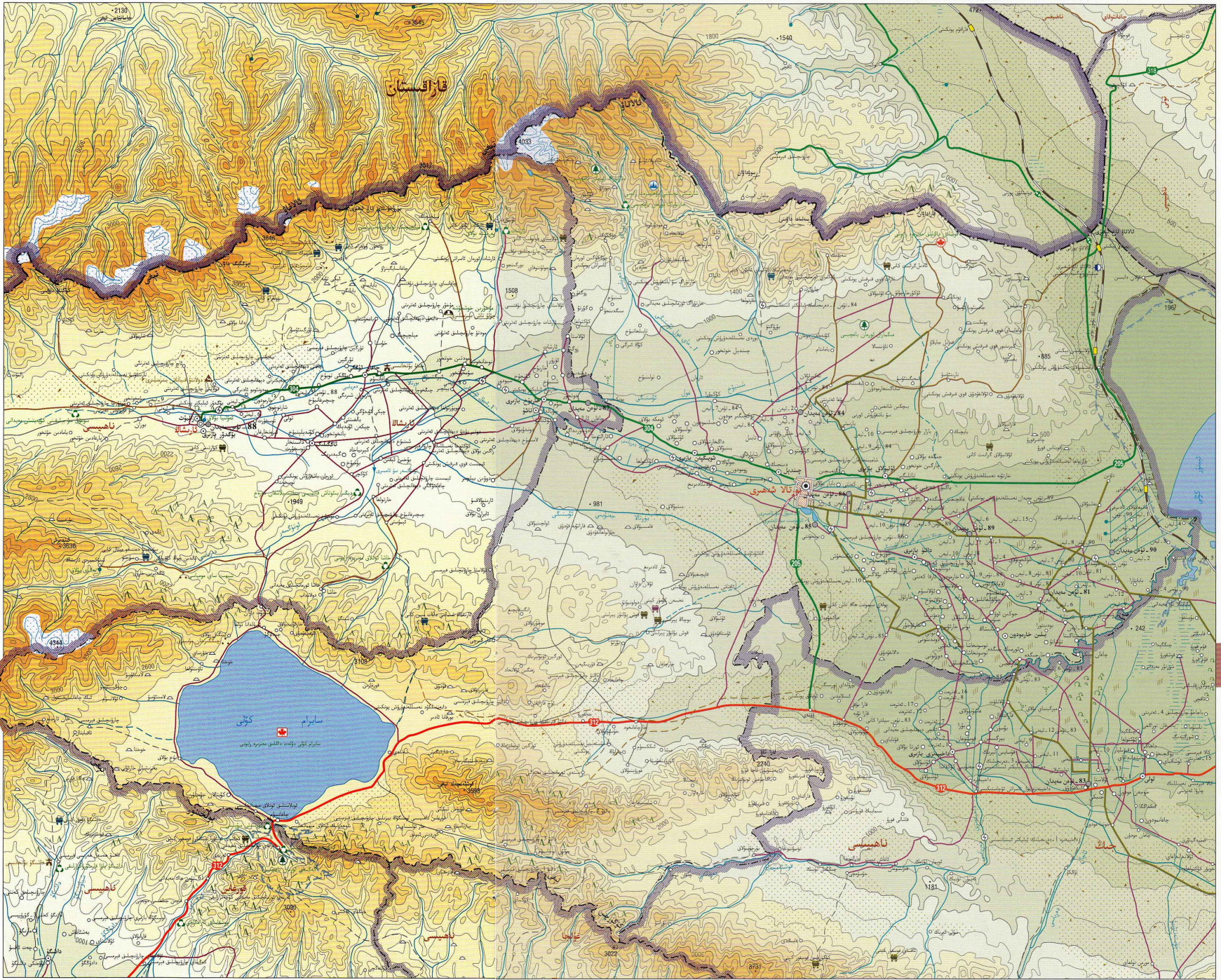




بورتالا شەھىرى تەڭرىتېغىنىڭ غەربىي بۆلىكىنىڭ شىمالىي ئېتىكىگە، جۇڭغار ئويمانلىقىنىڭ غەربىي جەنۇبىغا جايلاشقان. شەرقى جىڭ ناھىيىسى، تولى ناھىيىسى بىلەن، جەنۇبى غۇلجا ناھىيىسى، قورغاس ناھىيىسى بىلەن، غەربى ئارشاڭ ناھىيىسى بىلەن تۇتىشىدۇ. شىمالى قازاقىستان بىلەن چېگرىلىنىدۇ. قارمىقىدا 4 كوچا باشقارمىسى، 3 بازار، 2 يېزا بار. ئومۇمىي يەر كۆلىمى 7819 كۋادرات كىلومېتىر، ئومۇمىي نوپۇسى 230 مىڭ.

بورتالا شەھىرىنىڭ جەنۇبى، شىمالى ئېگىز، ئوتتۇرىسى پەس بولۇپ، شىمالى قىسمى ئالتاي تېغى، جەنۇبى قىسمى كۆكۈرچىن تېغى ۋە سايرام كۆلى رايونى، ئوتتۇرا قىسمى بورتالا دەرياسى ئېقىن ئىنسا تۈزلەڭلىكى. سۇ بايلىقىدىن بورتالا دەرياسى، بوردى دەرياسى، سايرام كۆلى قاتارلىقلار بار. قېزىلما بايلىقلاردىن ھاك تاش، گەج، گرافىت، پىرىلىت، ماگنىت، مىس، كۋارتس قاتارلىقلار بار. ياۋايى ھايۋانلاردىن يىلپىز، قوڭۇر ئېيىق، قاما، چوڭ ئاق قۇ قاتارلىقلار بار. ياۋا دورا ئۆسۈملۈكلىرىدىن چاكاندا، سوغۇقگۈل، چۈچۈكبۇيا، قانتېپەر، ئەڭلىكتوت، ئالقات، سۇزاپ قاتارلىقلار بار. بورتالا شەھىرى مۆتىدىل بەلۋاغ قۇرغاق ئىقلىمغا تەۋە بولۇپ، يىللىق ئوتتۇرىچە تېمپېراتۇرىسى 6.3℃. يىللىق ئوتتۇرىچە ھۆل-يېغىن مىقدارى 178.6 مىللىمېتىر، يىللىق ئوتتۇرىچە پارغا ئايلىنىش مىقدارى 1560.5 مىللىمېتىر، يىللىق ئوتتۇرىچە قىروسىز مەزگىلى 164 كۈن.

بورتالا شەھىرى ياۋروپا-ئاسىيا 2-چوڭ قۇرۇقلۇق كۆۋرۈكى جۇڭگو بۆلىكىنىڭ غەربىي ئۆتۈرۈكى ھېسابلىنىدۇ. ناھىيە تەۋەسىدىكى ئالتاي پورتى مەملىكىتىمىزنىڭ غەربىي رايوندىكى تۆكۈرۈپ، تاشيول تەڭ قاتنايدىغان بىردىنبىر 1- دەرىجىلىك پورتى ھېسابلىنىدۇ. بورتالا شەھىرىنىڭ ساياھەت بايلىقى مول بولۇپ، ئېگىز تاغ كۆلى بولغان سايرام كۆلى، قويتاش، سۈرەتەك مەنزىرىگە ئىگە بولغان خارنۇراڭ مەنزىرە رايونى قاتارلىقلار بار. بۇنىڭدىن باشقا يەنە دالتۇ خارابىسى، چىندىل قەدىمىي شەھىرى قاتارلىق مەدەنىيەت يادىكارلىقلىرى بار.





جىڭ ناھىيىسى تەڭرىتاغنىڭ تارمىقى بولغان بولغۇن تېغىنىڭ شىمالىي ئېتىكىگە، جۇڭغار ئويمانلىقىنىڭ غەربىي جەنۇبىي قىسمىغا جايلاشقان. شەرقى شىخۇ ناھىيىسى بىلەن، جەنۇبىي شىخۇ ناھىيىسى، غۇلجا ناھىيىسى بىلەن، غەربىي بورتالا شەھىرى بىلەن، شىمالىي تولى ناھىيىسى بىلەن تۇتىشىدۇ. جىڭ ناھىيىسىگە 2 بازار، 3 قىرا، 3 قارلادۇ، ئومۇمىي يەر كۆلىمى 11181 كۋادرات كىلومېتىر، ئومۇمىي نوپۇسى 120 مىڭ.

جىڭ ناھىيىسىنىڭ جەنۇبىي ئېتىكى، شىمالىي يەس بولۇپ، جەنۇبىي قىسمى تەڭرىتاغ تاختىق رايونى، ئوتتۇرا قىسمى بورتالا دەرياسى ئېقىن تىنما تۈزلەڭلىكى، شىمالىي قىسمى ئېيىنۇر كۆلى رايونى، سۇ بايلىقىدىن جىڭ دەرياسى، داخىيەن دەرياسى، ئاچال دەرياسى، توڭوگ دەرياسى، ئېيىنۇر كۆلى قاتارلىقلار بار. قىزىلما بايلىقلاردىن سېرىق تاش، كۆمۈر، كۆمۈر، مولىبدېن، فوسفور، ماگنىس سۇلفات، بور، يود قاتارلىق 28 خىل تۈرى بار، ياۋايى ھايۋانلاردىن ئارقار، تايغان يۇغا، چەرىن، ئۇلار، سۈلبىسۈن، ياۋا توڭگۇز قاتارلىقلار بار. ياۋا دورا ئۆسۈملۈكلەردىن سۇرۇپ، چۈچۈكبۇيا، سوغىگۈل، قانتېپەر، يۇنە، تەڭلىكتوت، داڭگۈي قاتارلىقلار بار. جىڭ ناھىيىسى نىڭ چوڭ قۇرۇقلۇق تىپىدىكى قۇرغاق ئىقلىم رايونىغا تەۋە بولۇپ، يىللىق ئوتتۇرىچە تېمپېراتۇرىسى 7.8℃، يىللىق ئوتتۇرىچە يېغىن مىقدارى 102.0 مىللىمېتىر، يىللىق ئوتتۇرىچە پارغا ئايلىنىش مىقدارى 1512.6 مىللىمېتىر، يىللىق ئوتتۇرىچە قىروسىز مەزگىلى 178 كۈن.

جىڭ ناھىيىسى تەڭرىتاغنىڭ شىمالىي باغرىدىكى ئىقتىساد بىلۈنمىسى ئۇناشتۇرۇپ تۇرىدىغان ئالتۇن تۈگۈن. جىڭ ناھىيىسىنىڭ ساياھەت بايلىقى مول بولۇپ، ئېيىنۇر كۆلى كۈنۈش قۇم ساھىلى مەنزىرە رايونى، باينامكۇندىلىك ساياھەت رايونى، دۇڭدۇجىڭ مىللىي ئۆزب-ئادەت باغچىسى قاتارلىقلار بار. ئېيىنۇر كۆلى شىنجاڭ بويىچە ئەڭ چوڭ تاتلىق سۇ كۆلى بولۇپ، ھەرىيى قۇشلار كۆپىيىدىغان ۋە كۆچمىدىغان يەرنىڭ بىرى، ئۇ يەرگە نەچچە يۈزلىك قۇش توپلىنىدۇ، كۆل سۈيى داۋالغۇپ، ئادەم مەيۋى قىلمۇدەك مەنزىرىنى شەكىللەندۈرىدۇ.





115

114

ئارشاڭ ناھىيىسى مەملىكەت بويىچە بىرىنچى «ئارشاڭ» سۆزى بىلەن ئويىلىنىشقا ئەرزىمەن چىشكە، بورتالا دەرياسىنىڭ يۇقىرىقى ئېقىم ۋادا بەلۋىغىغا جايلاشقان. شەرقى بورتالا شەھىرى بىلەن، جەنۇبى قورغاش ناھىيىسى بىلەن تۇتىشىدۇ. غەربى ئارشاڭ ۋە شىمالى قازاقىستان بىلەن چېگرىلىنىدۇ. ئارشاڭ ناھىيىسىگە 2 بازار، 4 يېزا قارايدۇ، ئومۇمىي يەر كۆلىمى 5900 كۋادرات كىلومېتىر، ئومۇمىي نوپۇسى 70 مىڭ.

ئارشاڭ ناھىيىسىنىڭ جەنۇبى ۋە شىمالى ئېگىز، ئوتتۇرىسى پەس بولۇپ، شىمالى قىسمى ئالانغا تېغى، جەنۇبى قىسمى بېگىجىنتاۋ تېغى، ئوتتۇرا قىسمى بورتالا دەرياسى ئېقىن تىنما تۈزلەڭلىكى، سۇ بايلىقىدىن بورتالا دەرياسى، ئوتتۇگەر دەرياسى قاتارلىقلار بار. بايقالغان ۋە زاپىسى ئېنىقلانغان قېزىلما بايلىقلاردىن ۇلفرام، تۆمۈر، مىس، قەلەي، نىكېل، مالاخت، گەج، ئالتۇن قاتارلىقلار

بار. ياۋايى ھايۋانلاردىن تاياغان بۇغا، چەرىن، تاغ ئۆچكىسى، تېپىق، بېلىتېز، شىمال سەمەندىرى قاتارلىقلار بار. بۇنىڭ ئىچىدە شىمال سەمەندىرى دۇنيا بويىچە ئەنئەنىۋى ھايۋان ھېسابلىنىدۇ. ياۋا دورا ئۆسۈملۈكلەردىن سوغۇڭۇل، ئەڭلىكتوت، چاكاندا، قانتېپەر قاتارلىقلار بار. ئارشاڭ ناھىيىسى مۇندەپ بەلۋاغ قۇرۇقلۇق تىپىدىكى يېرىم قۇرغاق ئىقلىم رايونىغا تەۋە بولۇپ، يىللىق ئوتتۇرىچە تېمپېراتۇرىسى 3.9℃، يىللىق ئوتتۇرىچە ھۆل-يېغىن

مىقدارى 231.7 مىللىمېتىر، يىللىق ئوتتۇرىچە پارغا ئايلىنىش مىقدارى 1464.6 مىللىمېتىر، يىللىق ئوتتۇرىچە قىروسىز مەزگىلى 139 كۈن. ئارشاڭ ناھىيە تەۋەسىدە قاتناش ناھايىتى قۇلايلىق، ئاساسلىقى تاشيول قاتنىشى ئاساس قىلىنىدىغان بولۇپ، ئۆلكە بولىنىشكە 304-لىنىيىسى بورتالا ئارقىلىق دۆلەت بولى 312-لىنىيىسىگە تۇتىشىدۇ. ئارشاڭ ناھىيىسىنىڭ ساياھەت بايلىقى ئۆزگىچە ئالاھىدىلىككە ئىگە بولۇپ،

ئۇچرايدىغان تاش شەھىرى، ئوتلاق تاش ئادىمى، قەدىمىي قەبرىلەر، موميا قاتارلىق مەدەنىيەت يادىكارلىقلىرى بار. «ئەبغى ئارشاڭ» ۋە «پەرىشە ئارشاڭ» دەپ نام ئالغان. ئۇلار داڭلىق دۆلەتلىك مەنزىرىلىك جايلا ھېسابلىنىدۇ. ناھىيىنىڭ تاغ-سۇلىرى گۈزەل، قەدىمىي مەدەنىيەت يادىكارلىقلىرى كۆپ. گۈزەل ۋادى مەنزىرىلىرى، گۈل ۋە ئوت-چۆلەرگە يۈرگەنگەن مېلىچىگ ئوتلىقى قاتارلىق تەبىئىي مەنزىرىلىك جايلا بولۇپلا قالماي، يەنە ئاز





بايىنغولىن موڭغۇل ئاپتونوم ئوبلاستى



قىروسىز مەزگىلى 140 كۈن.

ئىگىلىك ئىقتىسادى: بايىنغولىن موڭغۇل ئاپتونوم ئوبلاستى جەنۇبىي شىنجاڭنى تەرەققىي قىلدۇرۇشتىكى «ئۆتتەك» بولۇپ، شىنجاڭنىڭ ئىجتىمائىي، ئىقتىسادىي تەرەققىياتىدا «جەنۇب بىلەن شىمالنى بىر-بىرىگە باغلاش» نەك ئالاھىدە ئورۇنغا ئىگە. ئۇنىڭ ئېنېرگىيە سانائىتى، يېمەكلىك سانائىتى ۋە بايئىچىلىكى بىر قەدەر تەرەققىي قىلغان. شىنجاڭدىكى ئۈچ چوڭ نېفىت ۋە گازلىق شىركىتىنىڭ بىرى بولغان تارىم نېفىتلىكى شېۋە شىركىتى كورلا ناھىيىسى، چەرچەن ناھىيىسى، بەنجى خۇيزۇ ئاپتونوم ناھىيىسى، خېجىڭ ئاپتونوم رايون بويىچە مۇھىم سانائىتى ئىگىلىگەندۇ، مېۋىلەرنىڭ سەر خىلى بولغان كورلا نەشۋىي ئاپتونوم رايونىمىزنىڭ ئېكسپورت قىلىدىغان مۇھىم مېۋە مەھسۇلاتلىرىدىن بىرى، سانائەتتىن نېفىت، خىمىيە سانائىتى، توقۇمىچىلىق، قۇرۇلۇش ماتېرىياللىرى، يېمەكلىك پىششىقلاش قاتارلىق ئۆزلەر بار. دېھقانچىلىق مەھسۇلاتلىرىدىن شال، كۆكتات، بۇغداي، قىزىلچا، پاختا، كۆممىقوناق، ياغلىق دان قاتارلىقلار بار. چارۋىچىلىقتا كالا بىلەن قوي ئاساس قىلىنىدۇ، يەرلىك ئالاھىدىلىككە ئىگە مەھسۇلاتلاردىن نەشۋىت، كىشىنى ئۇزۇك، چىلان، كۇرلوك بېسىۋىلەك، قىزىلمۇچ، ساسماقار بار.

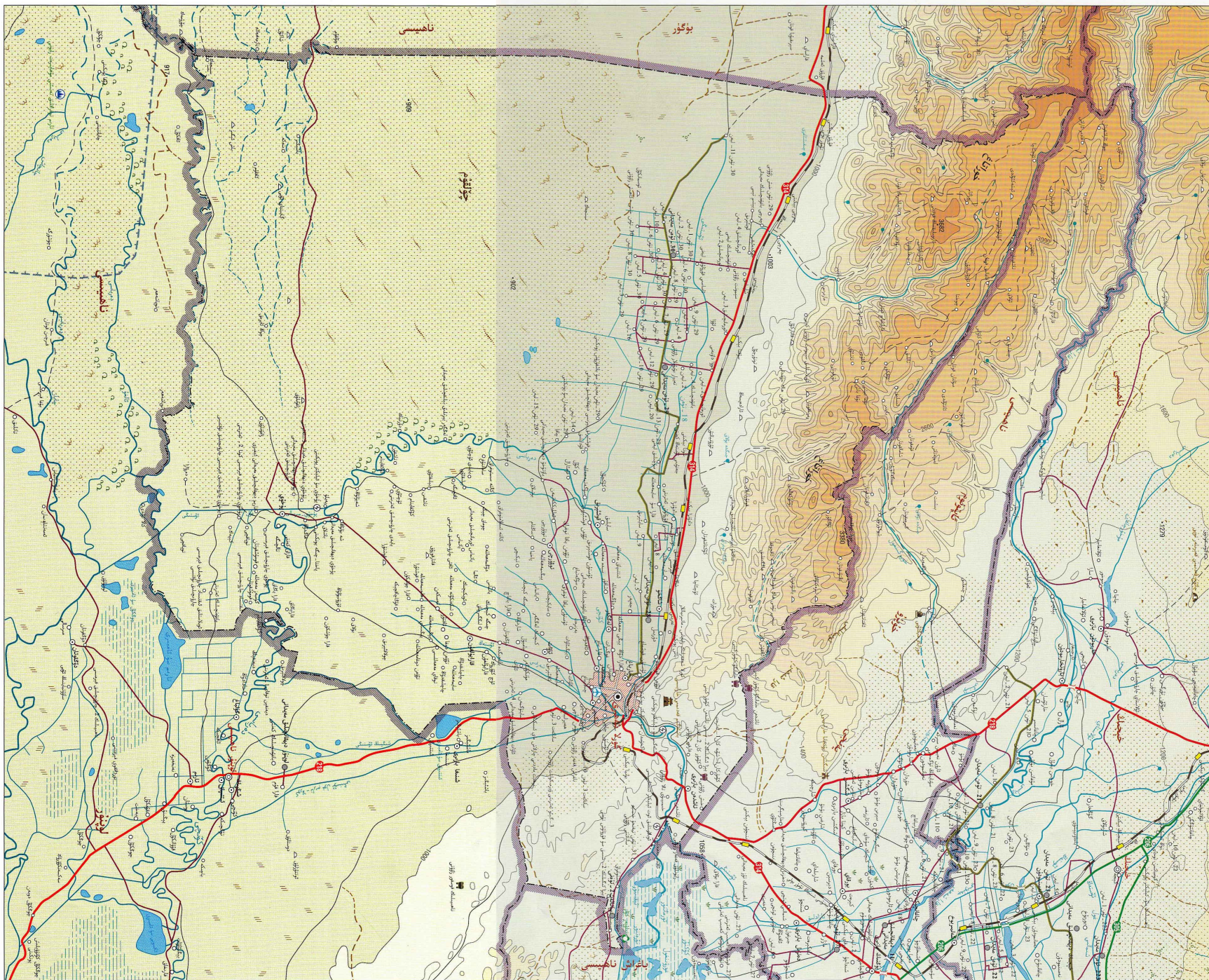
رايوننىڭ ئومۇمىي ئەھۋالى: بايىنغولىن موڭغۇل ئاپتونوم ئوبلاستى شىنجاڭ ئۇيغۇر ئاپتونوم رايونىنىڭ شەرقىي جەنۇبىغا جايلاشقان. شەرقى گەنسۇ، جىڭخەي ئۆلكىلىرى بىلەن، جەنۇبى كوئىنلۇن تېغى ئارقىلىق شىزاڭ ئاپتونوم رايونى بىلەن، شەرقى قانسۇ ۋىلايىتى، خوتەن ۋىلايىتى بىلەن، شىمالى ئىلى قازاق ئاپتونوم ئوبلاستى، سانجى خۇيزۇ ئاپتونوم ئوبلاستى، ئۈرۈمچى شەھىرى، تۇرپان ۋىلايىتى، قۇمۇل ۋىلايىتى بىلەن تۇتىشىدۇ. بايىنغولىن موڭغۇل ئاپتونوم ئوبلاستىغا كورلا شەھىرى، بۇگۇر ناھىيىسى، لوپنۇر ناھىيىسى، چاقىلىق ناھىيىسى، چەرچەن ناھىيىسى، بەنجى خۇيزۇ ئاپتونوم ناھىيىسى، خېجىڭ ناھىيىسى، خوتۇن ناھىيىسى ۋە باغراش ناھىيىسى قارايدۇ. ئوبلاستلىق خەلق ھۆكۈمىتى كورلا شەھىرىدە. 2003-يىلىنىڭ ئاخىرىدىكى ئومۇمىي نوپۇسى 1مىليون 126 مىڭ 500 بولۇپ، ئاساسلىقى موڭغۇل، خەنزۇ، ئۇيغۇر مىللەتلىرىدىن تەركىب تاپقان.

تەبىئىي بايلىقى: بايىنغولىن موڭغۇل ئاپتونوم ئوبلاستىنىڭ يىرى كەڭ بولۇپ، جەنۇبى قىسمى كوئىنلۇن تېغى، ئالتۇنتاغ، ئوتتۇرا قىسمى تەكلىماكان قۇملۇقى، شىمالى قىسمى بايىنغولىن ئوغللىقى، قۇرۇق تاغ ئېتىكىدىكى ئۆزلەڭلىك، لوپنۇر بوران كۆلى تىنما ئۆزلەڭلىكى، تارىم ئويمانلىقىنىڭ 1/2 قىسمى ئۇنىڭ دائىرىسىگە كىرىدۇ. سۇ بايلىقىدىن تارىم دەرياسى، قاراشەھەر دەرياسى، چەرچەن دەرياسى، كۆنچى دەرياسى قاتارلىق دەريا ۋە كۆللەر بار. بايقالغان ۋە زاپىسى ئېنىقلانغان قېزىلما بايلىقلاردىن تەبىئىي گاز، نېفىت، كۆمۈر، ئاندالوزىت، تۆمۈر، مانگان، فاشتېشى قاتارلىق 54 خىلى يار بولۇپ، بۇنىڭ ئىچىدە نېفىت زاپىسى 10مىليارد توننىدىن ئاشىدۇ، ياۋايى ھايۋانلىرىنىڭ نۇرغۇن كۆپ بولۇپ، شىنجاڭ يوقىتىش يېلىقى، ياۋا تۆگە، ياۋا قوتاز، قارا بويۇن تۇرنا، تايغان بۇغا، تاغ ئۆچكىسى، يىلپىز، سۆلەيسۈن، ئارپار قاتارلىقلار بار. ياۋا دورا ئۆسۈملۈكلىرىدىن چۈچۈكبۇيا، قانتېپەر، چاكاندا، سوغىگۈل قاتارلىق 477 خىلى بار. بايىنغولىن موڭغۇل ئاپتونوم ئوبلاستى ئوتتۇرا مۆتىدىل بەلۋاغ ۋە ئىللىق مۆتىدىل بەلۋاغ قۇرۇقلۇق شىڭلىم رايونىغا كىرىدۇ. يىللىق ئوتتۇرىچە تېمپېراتۇرىسى 8.5℃، يىللىق ئوتتۇرىچە ھۆل-يېغىن مىقدارى 157.8 مىللىمېتىر، يىللىق ئوتتۇرىچە

قاتناش ۋە ساياھەتچىلىكى: بايىنغولىن موڭغۇل ئاپتونوم ئوبلاستى جەنۇبىي شىنجاڭ بىلەن شىمالىي شىنجاڭنى تۇتاشتۇرۇپ تۇرىدىغان قاتناش تۈگۈنى بولۇپ، دۆلەت يولىنىڭ 216، 217، 218، 314، 315-لىنىيىلىرى ۋە جەنۇبىي شىنجاڭ تۆمۈر يولى ئوبلاست تەۋەسىدە تۇرىدىغان تۇتاشقان، كورلا، چەرچەن ئايرودرومىدا دۆلەت ئىچى ھاۋا يولى ئېچىلغان. بايىنغولىن موڭغۇل ئاپتونوم ئوبلاستى ساياھەت بايلىقى جەھەتتە ئەۋزەل تەبىئىي شارائىتقا ئىگە بولۇپ، مەشھۇر ساياھەت نۇقتىلىرىدىن باغراش كۆلى مەنزىرە رايونى، بايىنغولىن ئوغللىقى، ئاق قۇ كۆلى، ئىلپۇزەر كۆلى، ئالتۇن قۇم ساھىلى، ئاخۇنكا، تارىم قۇملۇق تاشيولى ۋە ئالتۇنتاغ تەبىئىي مۇھاپىزەت رايونى قاتارلىقلار بار. مەدەنىيەت يادىكارلىقلىرىدىن كىروران قەدىمىي شەھىرى، مىرەن خارابىسى، باشتەگىم، يالۋىتاي پۇتخانىسى قاتارلىقلار بار.





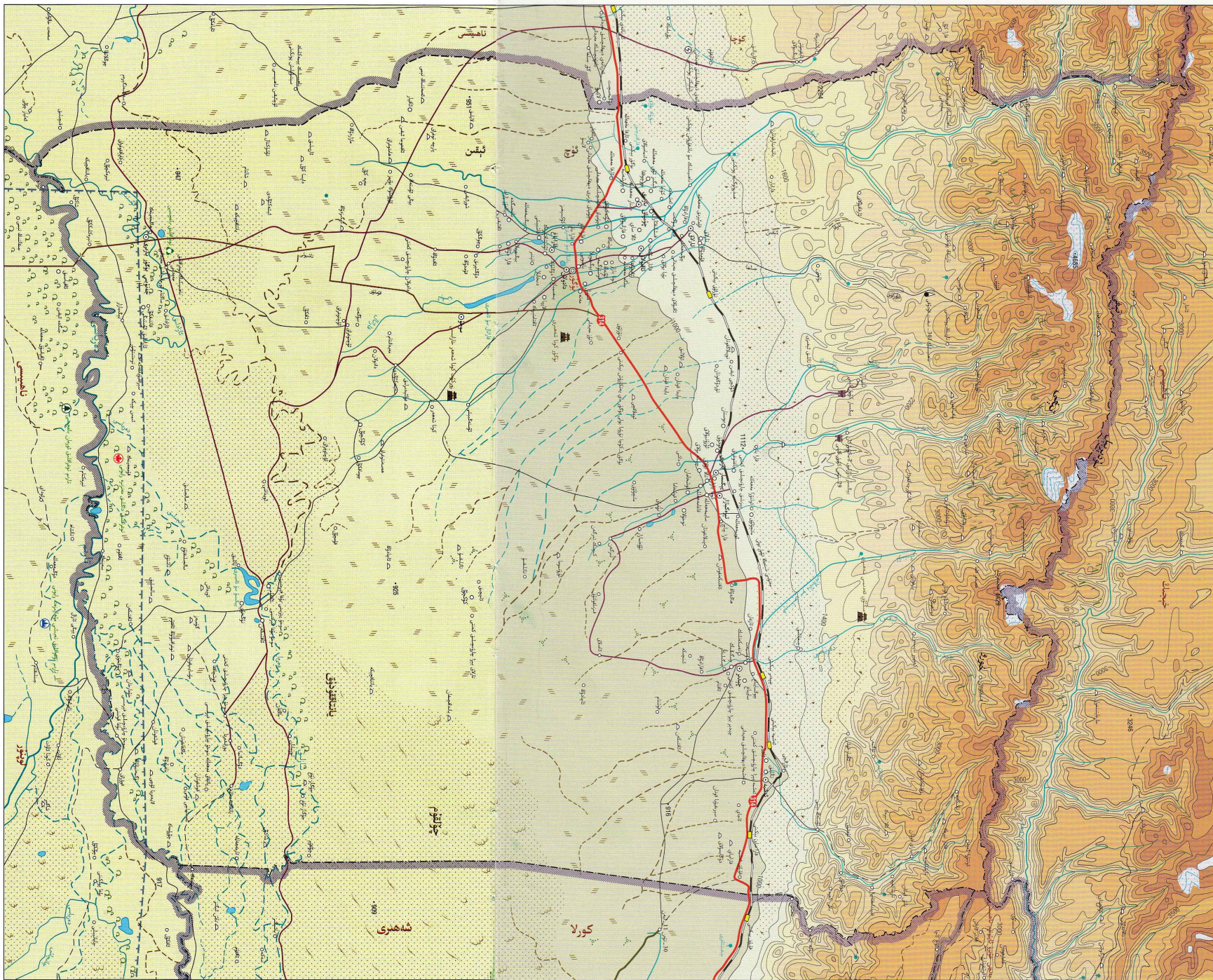


كورلا شەھىرى «نەشۈت»

شەھىرى» دېمۇ ئاتىلىدىغان بولۇپ، تەڭرىتېغىنىڭ تارمىقى بولغان خورا تېغىنىڭ جەنۇبىي ئېتىكىگە، تارىم ئويمانلىقىنىڭ شەرقىي شىمالىي چېتىگە جايلاشقان. شەرقى باغراش ناھىيىسى بىلەن، جەنۇبىي لوپنۇر ناھىيىسى بىلەن، غەربىي بۇگۇر ناھىيىسى بىلەن، شىمالى يەنجى خۇيزۇ ئاپتونوم ناھىيىسى بىلەن تۇتىشىدۇ. كورلا شەھىرى بايىنغولىن موڭغۇل ئاپتونوم ئوبلاستىنىڭ سىياسىي، ئىقتىساد، مەدەنىيەت مەركىزى بولۇپ، قارمىقىدا 5 كوچا باشقارمىسى، 2 بازار، 9 يېزا بار. ئومۇمىي يەر كۆلىمى 7219 كۋادرات كىلومېتىر، ئومۇمىي نوپۇسى 390 مىڭ.

كورلا شەھىرىنىڭ شىمالى ئېگىز، جەنۇبىي پەس بولۇپ، شىمالى قىسمى خورا تېغى، جەنۇبىي قىسمى تارىم ئېقىن تىنما تۈزلەڭلىكى. سۇ بايلىقىدىن تارىم دەرياسى، كۆنچى دەرياسى قاتارلىق دەريا-ئېقىنلار بار. بايقالغان ۋە زاپىسى ئېنىقلانغان قېزىلما بايلىقلاردىن نېفىت، تەبىئىي گاز، كۆمۈر قاتارلىقلار بار. ياۋايى ھايۋانلاردىن يوغان باش بېلىق، ياۋا تۆگە، تايغان بۇغا، تاغ ئۆچكىسى، ئاق قۇ قاتارلىقلار بار. ياۋا دورا ئۆسۈملۈكلىرىدىن چۈچۈكبۇيا، چاكاندا، سوغۇقۇل، ئالقات، لوپنۇر كەندىرى قاتارلىقلار بار. كورلا شەھىرى مۆتىدىل بەلۋاغ قۇرۇقلۇق تىپىدىكى قۇرغاق ئىقلىم رايونىغا تەۋە بولۇپ، يىللىق ئوتتۇرىچە تېمپېراتۇرىسى 11.7℃، يىللىق ئوتتۇرىچە ھۆل-يېغىن مىقدارى 57.4 مىللىمېتىر، يىللىق ئوتتۇرىچە پارغا ئايلىنىش مىقدارى 2714.7 مىللىمېتىر، يىللىق ئوتتۇرىچە قىروسىز مەزگىلى 231 كۈن.

كورلا شەھىرى شىنجاڭنىڭ مەركىزىي بەلۋاغىغا جايلاشقان، جەنۇبىي-شىمالىي شىنجاڭنىڭ قاتناش تۈگۈنى بولۇپ، تاشمول ترانسپورتىنى تاساس، تۆمۈر يول، ئاۋىئاتسىيە، تۇرپان ترانسپورتى تەك ئېلىپ بارىدىغان زامانىۋى سىنېرگىيەلىك قاتناش - ترانسپورت تورى شەكىللەندى. كورلا شەھىرى چۇڭگو نىڭ مۇنەۋۋەر ساياھەت شەھەرلىرىنىڭ بىرى بولۇپ، دۆلەت تەرىپىدىن ئەڭ ياخشى مۇھىت ئۆلگىسى مۇكاپاتىغا ئېرىشتى، شەھەر قىياپىتى رەتلىك ھەم پاكىز. مەدەنىيەت يادىكارلىقلىرىدىن باششەگم، ئەشەم خارابىسى قاتارلىقلار بار.



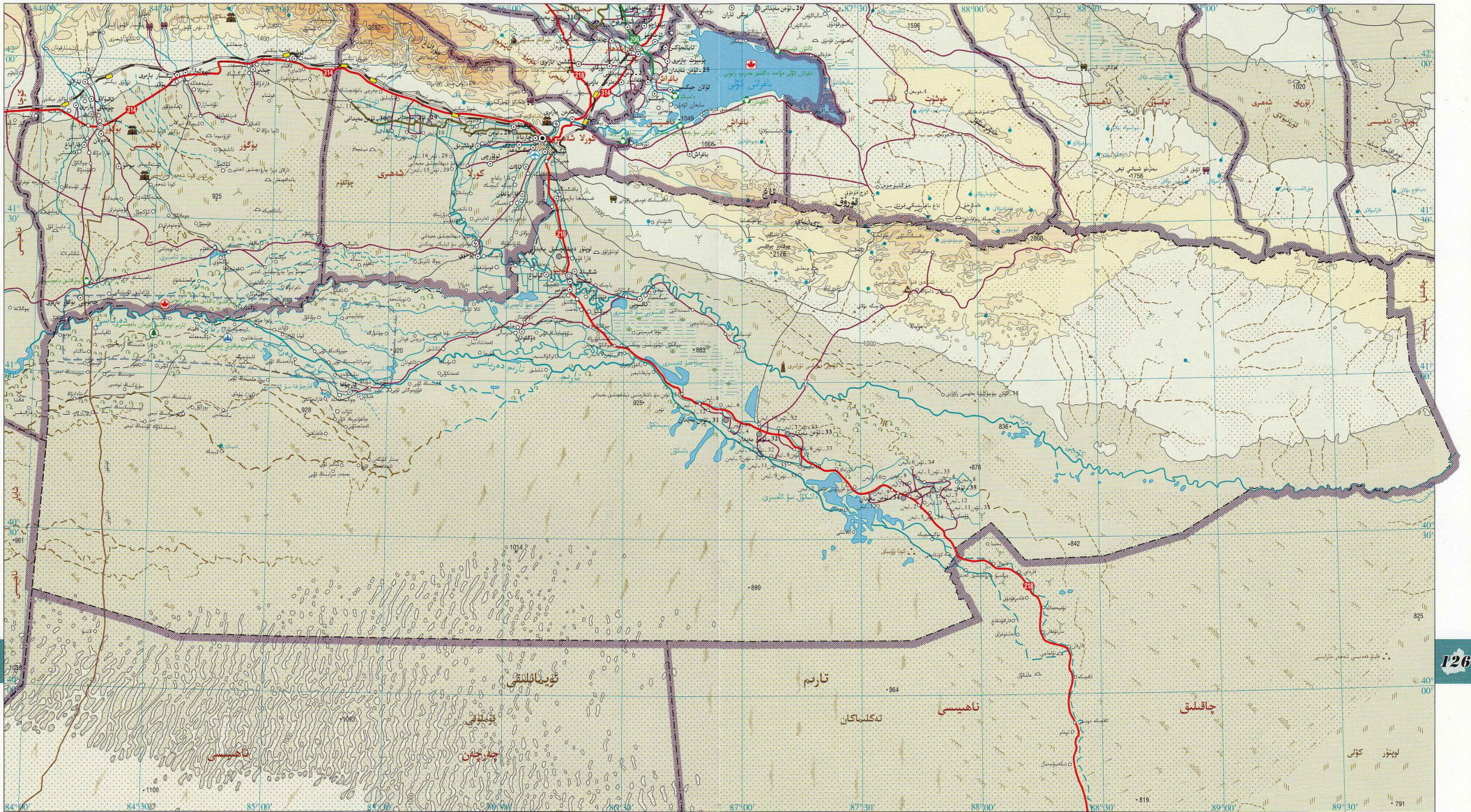
بۇگۈر ناھىيىسى تەجرىتە

جەنۇبىي ئېتىكىنىڭ ئوتتۇرا بۆلىكىگە، تارىم ئويمانلىقىنىڭ شىمالىي چېتىگە جايلاشقان. شەرقى كورلا شەھىرى بىلەن، جەنۇبىي ئويمان ناھىيىسى بىلەن، غەربىي كۇچا ناھىيىسى بىلەن، شىمالىي خېجىك ناھىيىسى بىلەن تۇتىشىدۇ. بۇگۈر ناھىيىسىگە 4 بازار، 8 يېزا قارايدۇ، ئومۇمىي يەر كۆلىمى 14184 كۋادرات كىلومېتىر، ئومۇمىي نوپۇسى 90 مىڭ.

بۇگۈر ناھىيىسىنىڭ شىمالىي ئېگىز، جەنۇبىي پەس بولۇپ، شىمالىي قىسمى خورۇ تاغ، جەنۇبىي قىسمى تارىم ئېقىن-كەلكۈن تىنما تۈزلەڭلىكى. سۇ بايلىقىدىن تارىم دەرياسى، دىنار دەرياسى قاتارلىقلار بار. بايقالغان ۋە زاپىسى ئېنىقلانغان قېزىلما بايلىقلاردىن نېفىت، تەبىئىي گاز، كۆمۈر، تۆمۈر، مىس، ئالتۇن، كرىستال تۇز قاتارلىقلار بار. ياۋايى ھايۋانلاردىن قوڭۇر ئېيىق، يىلپىز، سۈلەيسۈن، ئارقار، ئاق قۇ قاتارلىقلار بار. ياۋا دورا ئۆسۈملۈكلىرىدىن چۈچۈكبۇيا، قانتېپەر، تاغ لەيلىسى قاتارلىقلار بار. بۇگۈر ناھىيىسى ئىللىق مۆتىدىل بەلۋاغ قۇرۇقلۇق تىپىدىكى قۇرغاق ئىقلىم رايونىغا تەۋە بولۇپ، ھۆل-يېغىن ئاز، ھاۋاسى قۇرغاق، يىللىق ئوتتۇرىچە تېمپېراتۇرىسى 11.0℃. يىللىق ئوتتۇرىچە ھۆل-يېغىن مىقدارى 72.0 مىللىمېتىر، يىللىق ئوتتۇرىچە پارغا ئايلىنىش مىقدارى 1999.9 مىللىمېتىر، يىللىق ئوتتۇرىچە قىروسىز مەزگىلى 209 كۈن.

بۇگۈر ناھىيىسى تەكلىماكان قۇملۇق تاشيولىنىڭ باشلىنىش نۇقتىسىدا بولۇپ، جەنۇبىي شىنجاڭدىكى جەنۇبىي ۋە شىمالىي غول لىنىيە 315-دۆلەت يولى بىلەن 314-دۆلەت يولىنى تۇتاشتۇرىدىغان كۆزۈك ھېسابلىنىدۇ. جەنۇبىي شىنجاڭ تۆمۈر يولى ۋە قۇملۇق تاشيولىنىڭ راولانلىشىغا ئەگىشىپ، بۇگۈر ناھىيىسىنىڭ ئورنى كۈندىن-كۈنگە گەۋدىلەنمەكتە، سودا ئىشلىرى كۈندىن-كۈنگە تازىلانماقتا. بۇگۈر ناھىيىسىدە تارىم دەرياسى، ئىپتىدائىي تۇغراقلىق باغچىسى، جەنۇبىي بۇگۈر نېفىتلىكى، قۇملۇق تاشيولى قاتارلىق داڭلىق مەنزىرىلىك جايلار بولۇپ، ئادەم ۋە تەبىئەت ئۆزئارا ماسلاشقان ئۆزگىچە تەبىئىي مەنزىرىنى شەكىللەندۈرگەن. ناھىيە تەۋەسىدە يەنە بۇگۈر قەدىمىي شەھىرى، زوركۆت قەدىمىي شەھىرى قاتارلىق خارابىلەر بار.





لوپنۇر ناھىيىسى تەڭرىتاغنىڭ جەنۇبىي ئېتىكىگە، تارىم ئويمانلىقىنىڭ شەرقىي شىمالىي چېتىگە، تارىم دەرياسىنىڭ ئوتتۇرا تۆۋەنكى ئېقىمىغا جايلاشقان. شەرقىي جەنۇبىي چاقىلىق ناھىيىسى بىلەن، جەنۇبىي چەرچەن ناھىيىسى بىلەن، غەربىي شاييار ناھىيىسى، كۇچا ناھىيىسى بىلەن، شىمالىي كورلا شەھىرى، بۇگۇر ناھىيىسى، باغراش ناھىيىسى، خوشۇت ناھىيىسى، توقسۇن ناھىيىسى، تۇرپان شەھىرى

بىلەن تۇتىشىدۇ. لوپنۇر ناھىيىسىگە 2 بازار، 7 يېزا قارايدۇ، ئومۇمىي يەر كۆلىمى 59399 كۋادرات كىلومېتىر، ئومۇمىي نوپۇسى 100 مىڭ. لوپنۇر ناھىيىسىنىڭ يەر تۈزۈلۈشى تۈز بولۇپ، شەرقىي شىمال قىسمى قۇرۇق تاغ ئالدى ئېقىن تىنما گۈبى تۈزلەڭلىكى، ئوتتۇرا قىسمى تارىم دەرياسى ۋە كۆنچى دەرياسى ئېقىن تىنما تۈزلەڭلىكى، جەنۇبىي قىسمى تەكلىماكان قۇملۇقى. سۇ بايلىقىدىن كۆنچى

دەرياسى، تارىم دەرياسىدىن ئىبارەت ئىككى چوڭ سۇ سىستېمىسى بار. بايقالغان ۋە زاپىسى ئېنىقلانغان قېزىلما بايلىقلىرىدىن ۋېرمىكۇلىت، ھاك تاش، نېفىت فوسفور قاتارلىقلار بار بولىدۇ. يالۋاي ھايۋانلاردىن ياۋا تۆگە، تايغان بۇغا، چەرىن، ئارقار، تارىم توقىنى قاتارلىقلار بار. ياۋا دورا ئۆسۈملۈكلىرىدىن لوپنۇر كەندىرى، چۈچۈكبۇيا، چاكاندا قاتارلىقلار بار. لوپنۇر ناھىيىسى ئىللىق مۆتىدىل بەلۋاغ چۆل

ئىقلىم رايونىغا تەۋە بولۇپ، كېچىك-كۈندۈزنىڭ تېمپېراتۇرا پەرقى چوڭ. ھاۋامۇ قۇرغاق، كۈن نۇرىنىڭ چۈشۈشى بېنەزەك، يىللىق ئوتتۇرىچە تېمپېراتۇرىسى 10.7℃، يىللىق ئوتتۇرىچە ھۆل-يېغىن مىقدارى 54.0 مىللىمېتىر، يىللىق ئوتتۇرىچە پارغا ئايلىنىش مىقدارى 2586.6 مىللىمېتىر، يىللىق ئوتتۇرىچە قىروسىز مەزگىلى 217 كۈن. لوپنۇر ناھىيىسىنىڭ قاتنىشى ئۇيغۇن، دۆلەت بولى

218-لىنىيىسى ناھىيە تەۋەسىدىن ئۆتىدۇ. لوپنۇر ناھىيىسىنىڭ تارىخى ئۇزۇن، داڭلىق مەنزىرىلىك جايلىرى كۆپ بولۇپ، شىگدى تاش سىزمىلىرى، دولان قەدىمىي شەھىرى، سەكسەنكۆۋرۈك، يىگىن قاتارلىق مەدەنىيەت يادىكارلىقلىرى ۋە چوڭ قۇملۇق، توغراقلىق، تارىم دەرياسى، بېشىل كارىدور قاتارلىق مەنزىرىلىك جايلار، شۇنداقلا لوپنۇرۇلار كەنتى ئاساسدا، ئېكولوگىيە باغچىسى، كۆنچى ئارىلى،

توغراقچى، مىللىي ئۆرپ-ئادەت باغچىسى، بەردى كۆلى، ئاقسۇيى سۇ ئۈستى باغچىسى قاتارلىق بەزىلىك مىللىي ئالاھىدىلىككە ئىگە ساياھەت نۇقتىلىرى كەينى-كەينىدىن ئېچىلىپ، خاس ئېكولوگىيە ساياھىتى ۋە مەدەنىيەت فولكلورى ساياھىتىگە يول ئاتىتى.





چاقىلىق ناھىيىسى مەملىكەت

بويىچە يەر كۆلىمى ئەڭ چوڭ،

نوپۇسى ئەڭ شاللاڭ بولغان ناھىيە بولۇپ،

«خۇشپادىكى 1-ناھىيە» دېگەن نامى بار. ئۇ

تارىم ئويمانلىقىنىڭ شەرقىي قىسمىغا،

تەكلىماكان قۇملۇقىنىڭ جەنۇبىي چېتىگە

جايلانغان. شەرقى گەنسۇ ئۆلكىسى، چىڭخەي

ئۆلكىسى بىلەن، جەنۇبى شىزاڭ ئاپتونوم رايونى

بىلەن، غەربى چەرچەن ناھىيىسى بىلەن، شىمالى

لوپنۇر ناھىيىسى، پىچان ناھىيىسى، قۇمۇل

شەھىرى بىلەن تۇتىشىدۇ. چاقىلىق ناھىيىسىگە

1 رايونلۇق ئىش بىجىرىش ئورنى، 3 بازار، 5

يېزا قارايدۇ، ئومۇمىي يەر كۆلىمى 198318

كۋادرات كىلومېتىر، ئومۇمىي نوپۇسى 30 مىڭ.

چاقىلىق ناھىيىسىنىڭ جەنۇبى ئېگىز، شىمالى

پەس بولۇپ، جەنۇبىي قىسمى ئالتۇنئاغ تەبىئىي

مۇھاپىزەت رايونى، شىمالىي قىسمى لوپنۇر كۆلى

ياللاما كۆلى تىنما تۈزلەڭلىكى. سۇ بايلىقىدىن

چاقىلىق دەرياسى، ۋاششەرى دەرياسى، مەرمەن

دەرياسى قاتارلىقلار بار. بايقالغان ۋە زاپىسى

ئېنىقلانغان قېزىلما بايلىقلاردىن تاشپاختا، كالىي

تۇزى، نىفىت، تەبىئىي گاز قاتارلىقلار بار. ياۋايى

ھايۋانلاردىن بېلىز، ياۋا تۆگە، تىبەت يۆڭىنى

قاتارلىقلار بار. ياۋا دورا ئۆسۈملۈكلىرىدىن لوپنۇر

كەندىرى، تاغ لەلىسى، چۈچۈكبۇيا قاتارلىقلار

بار. چاقىلىق ناھىيىسى ئىللىق مۆتىدىل بەلۋاغ

ئىنتايىن قۇرغاق ئىقلىم رايونىغا تەۋە بولۇپ،

يىللىق ئوتتۇرىچە تېمپېراتۇرىسى 11.7°C،

يىللىق ئوتتۇرىچە ھۆل-يېغىن مىقدارى 29.0

مىللىمېتىر، يىللىق ئوتتۇرىچە پارغا ئايلىنىش

مىقدارى 2882.6 مىللىمېتىر، يىللىق ئوتتۇرىچە

قىروسىز مەزگىلى 227 كۈن.

چاقىلىق ناھىيىسى ئۆزگىچە رايون

ئەۋزەللىكىگە ئىگە بولۇپ، دۆلەت يولىنىڭ

218، 315-لىنىيىلىرى بۇ يەردە كېسىشىدۇ.

چاقىلىق ناھىيىسىنىڭ ساياھەت بايلىقلىرىدىن

دۇنياغا داڭلىق بولغان روران، خەنتۇ، مەرمەن

خارابىلىرى، مەملىكەت بويىچە ئەڭ چوڭ بولغان

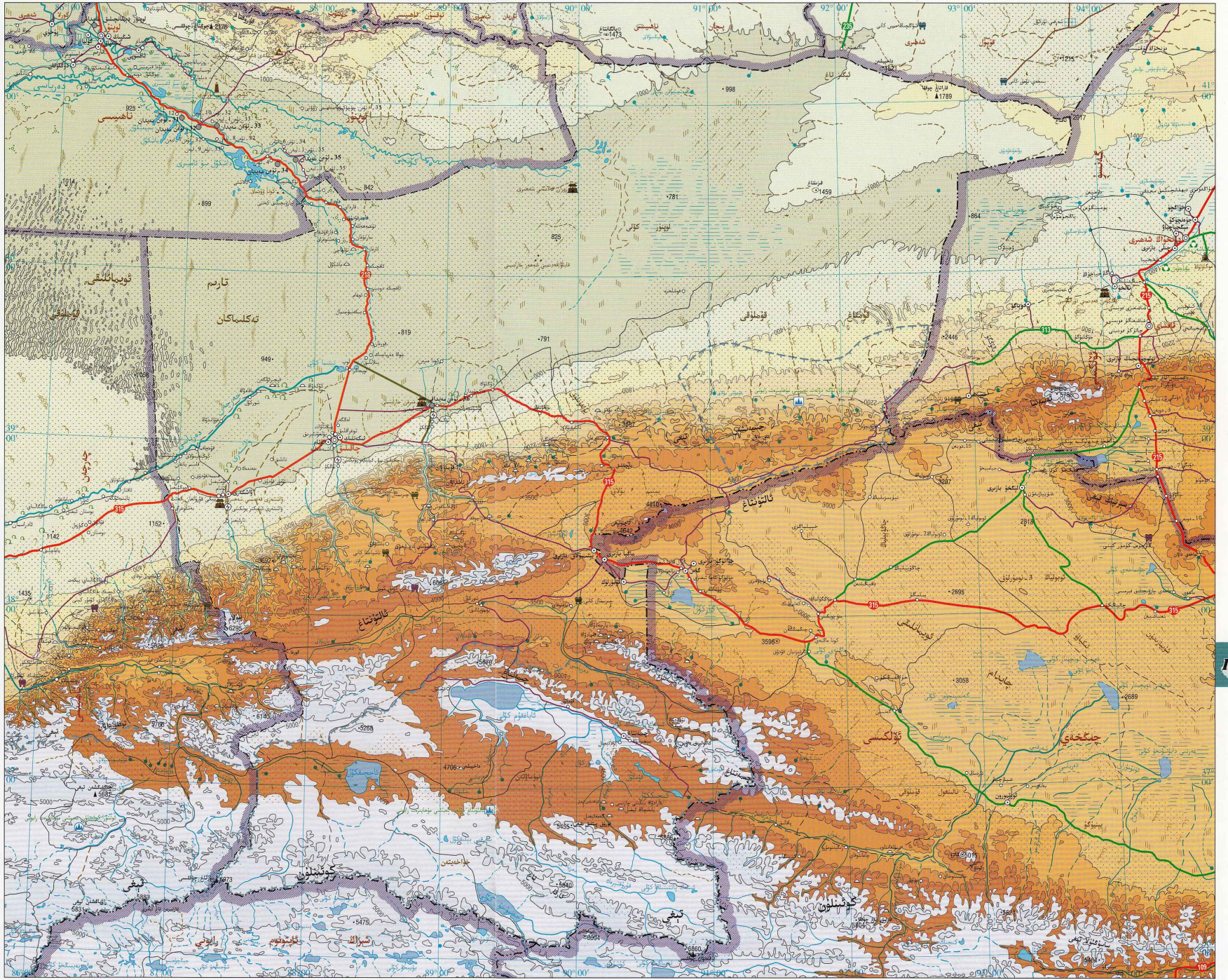
ھايتۇنات-ئۆسۈملۈك شامى — ئالتۇنئاغ تەبىئىي

مۇھاپىزەت رايونى، مەملىكەت بويىچە بىردىنبىر

لوپنۇر كۆلى قوش لوكلىق ياۋا تۆگە مۇھاپىزەت

رايونى ۋە تايىنىمىز ئۆزگەرتىپ تۇرىدىغان لوپنۇر

كۆلى قاتارلىقلار بار.


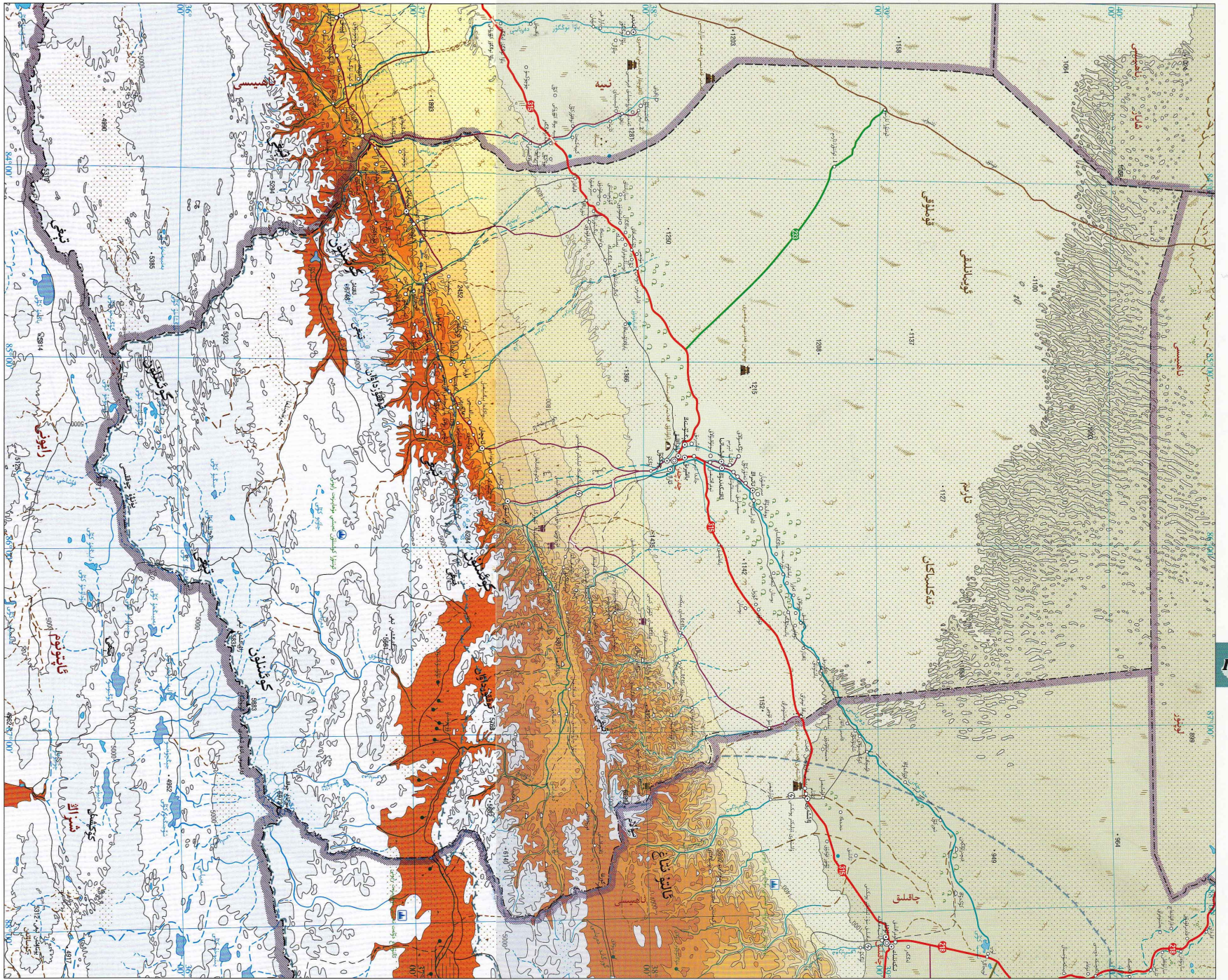


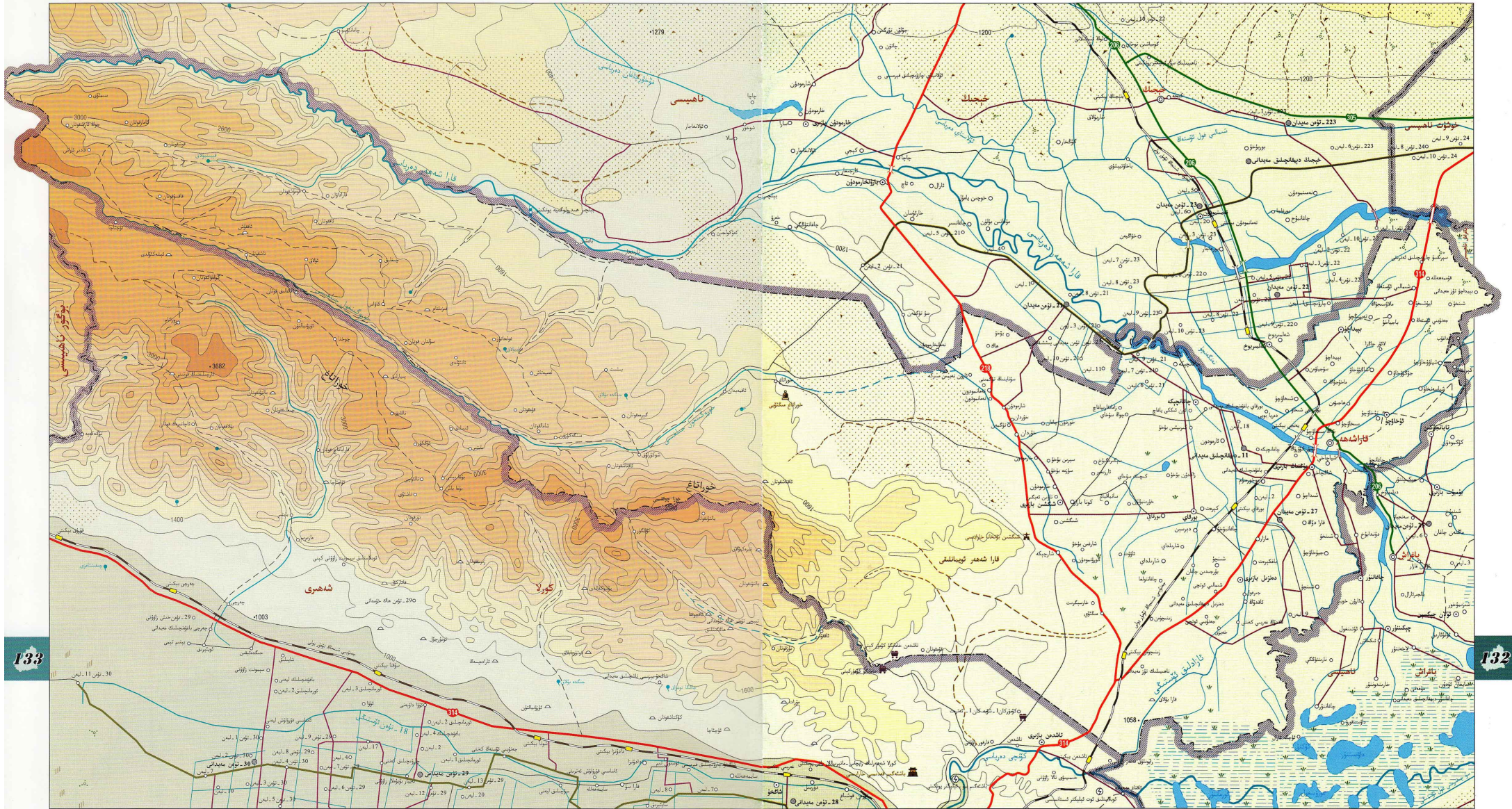


چەرچەن ناھىيىسى مەملىكەت

بويىچە يەر كۆلىمى 2-ئورۇندا تۇرىدىغان چوڭ ناھىيە. ئۇ كوئىنلۇن تېغى ۋە ئالتۇنتاغنىڭ شىمالىي ئېتىكىگە، تارىم ئويمانلىقىنىڭ شەرقىي جەنۇبىي چېتىگە جايلاشقان. شەرقى چاقىلىق ناھىيىسى بىلەن، جەنۇبىي شىزاڭ ئاپتونوم رايونى بىلەن، غەربى نىيە ناھىيىسى، شايار ناھىيىسى بىلەن، شىمالى لوپنۇر ناھىيىسى بىلەن تۇتىشىدۇ. چەرچەن ناھىيىسىگە 1 رايونلۇق شىبىجىرش ئورنى، 1 بازار، 11 يېزا قارايدۇ، ئومۇمىي يەر كۆلىمى 138645 كۋادرات كىلومېتىر، ئومۇمىي نوپۇسى 60 مىڭ. چەرچەن ناھىيىسىنىڭ جەنۇبىي ئېتىكى، شىمالى يەس بولۇپ، جەنۇبىي قىسمى كوئىنلۇن تېغى ۋە ئالتۇنتاغ، شىمالى قىسمى تەكلىماكان قۇملۇقى. سۇ بايلىقىدىن چەرچەن دەرياسى، قارا مەرى دەرياسى قاتارلىقلار بار. بايقالغان ۋە زاپىسى ئېنىقلانغان قېزىلما بايلىقلاردىن نېفىت، تەبىئىي گاز، مىس، سىنك قاتارلىقلار بار. ياۋايى ھايۋانلاردىن تىبەت قوشنى، تىبەت بۆكىنى قاتارلىقلار بار. ياۋا دورا ئۆسۈملۈكلەردىن سۇزاي، چۈچۈكبۇيا قاتارلىقلار بار. چەرچەن ناھىيىسى ئىللىق مۆتىدىل بەلۋاغ قۇرۇقلۇق تىپىدىكى ئىنتايىن قۇرغاق ئىقلىمغا تەۋە بولۇپ، كۈن نۇرى ۋە ئىسسىقلىق مىقدارى يېتەرلىك، يىللىق ئوتتۇرىچە تېمپېراتۇرىسى 10.5℃، يىللىق ئوتتۇرىچە ھۆل-يېغىن مىقدارى 24.5 مىللىمېتىر، يىللىق ئوتتۇرىچە پارغا ئايلىنىش مىقدارى 2532.1 مىللىمېتىر، يىللىق ئوتتۇرىچە قىروسىز مەزگىلى 201 كۈن.

چەرچەن ناھىيىسى تەۋەسىدىن دۆلەت يولى 315-لىنىيىسى، قۇملۇق تاشيولى ئۆتىدۇ. چەرچەن ناھىيىسىنىڭ ساياھەت بايلىقلىرىدىن تارىخى ئۇزۇن بولغان چەرچەن قەدىمىي شەھىرى، «كىروران گۈزىلى» بىلەن جۇڭگو ۋە چەت ئەلگە داڭقى كەتكەن زانغۇنلۇق قەدىمىي قەبرىستانلىقى، شۇنداقلا دۇنياغا مەشھۇر «قاشتېشى يولى»، «يىپەك يولى» قاتارلىقلار بار. بۇلاردىن باشقا يەنە ھەيۋەتلىك كۆز يەتكۈسىز كوئىنلۇن تېغى، چەكسىز قۇملۇق شىزىرى، كىشىنىڭ ئەقلى يەتمەيدىغان ئوتتۇرا كوئىنلۇن تەبىئىي مۇھاپىزەت رايونى قاتارلىقلار بار.





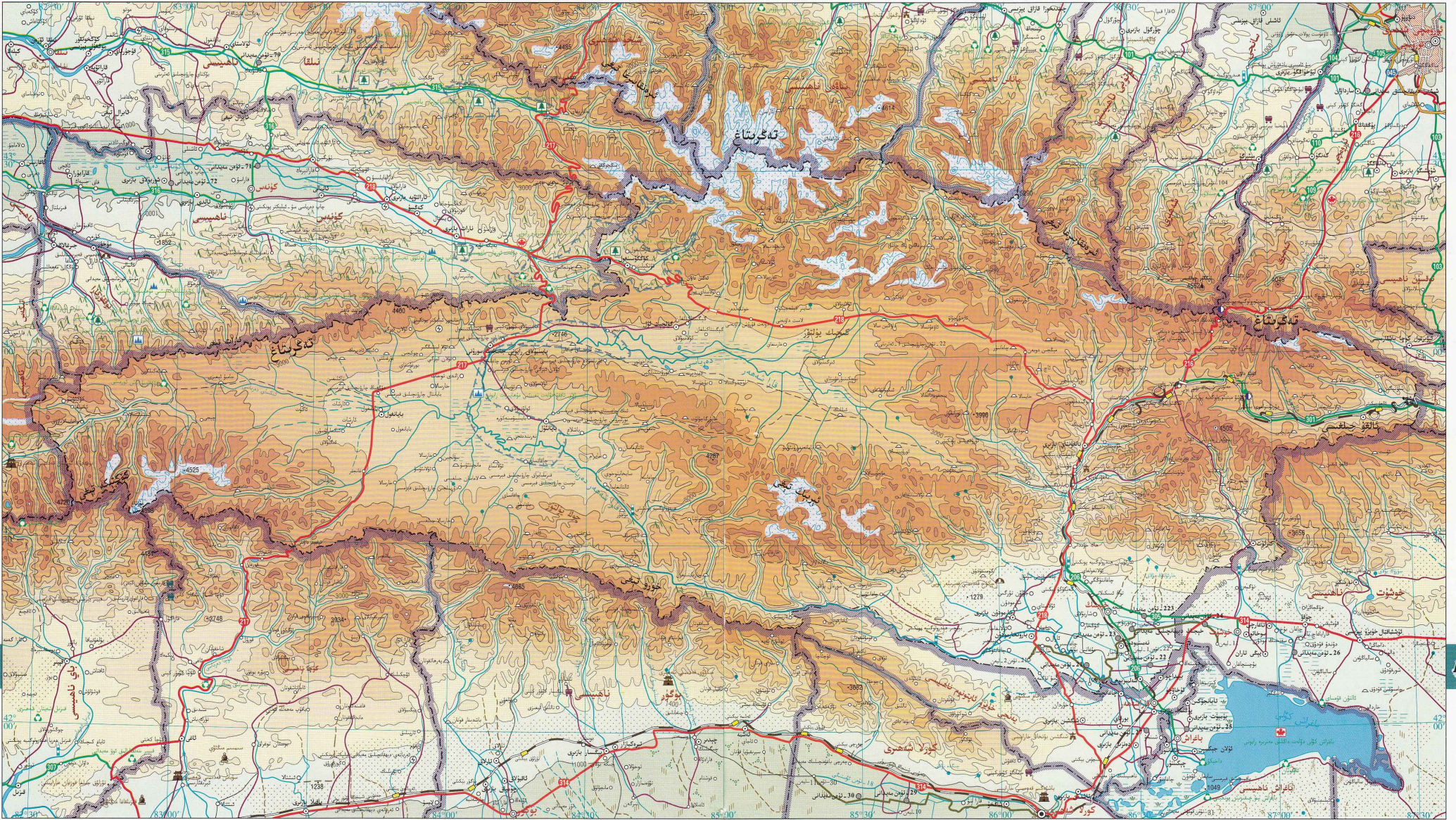
يەنجى خۇيزۇ ئاپتونوم ناھىيىسى تەڭرىتاغنىڭ جەنۇبىي ئېتىكىگە، قاراشەھەر ئويمانلىقىنىڭ ئوتتۇرا قىسمىغا جايلاشقان. شەرقى باغراش ناھىيىسى بىلەن، جەنۇبىي كورلا شەھىرى بىلەن، شىمالى خېجىڭ ناھىيىسى بىلەن تۇتىشىدۇ. يەنجى خۇيزۇ ئاپتونوم ناھىيىسىگە 4 بازار، 4 يېزا قارايدۇ، ئومۇمىي يەر كۆلىمى 2429 كۋادرات كىلومېتىر، ئومۇمىي نوپۇسى 120 مىڭ.

يەنجى خۇيزۇ ئاپتونوم ناھىيىسىنىڭ غەربى ئېگىز، شەرقى پەس بولۇپ، غەربىي قىسمى خورا تاغ، شەرقىي قىسمى قاراشەھەر دەرياسى ئېقىن تىنما تۈزلەڭلىكىدىن شەكىللەنگەن. تۇپرىقى مۇنبەت، سۇ بايلىقى مول بولۇپ، شىنجاڭ بويىچە سەككىز چوڭ دەريانىڭ بىرى بولغان قاراشەھەر دەرياسى غەربىي شىمالىدىن شەرقىي جەنۇبقا قاراپ ناھىيىنى كېسىپ ئۆتىدۇ. بايقالغان ۋە زاپىسى ئېنىقلانغان قېزىلما بايلىقلىرىدىن نېفىت، تەبىئىي گاز قاتارلىقلار بار. قاراشەھەر ئويمانلىقىنىڭ نېفىت بايلىقى زور بولۇپ، نېفىت-گاز زاپىسى «چەكسىز خەزىنە نېفىتلىكى» دەپ نام بېرىلگەن. تاغ يۇلتۇى ھاۋىلاردىن يىلپىز، ئاق يەلكە بۈركۈت، تاغ ئۆچكىسى قاتارلىقلار بار. ياۋا دورا ئۆسۈملۈكلىرىدىن چۈچۈكبۇيا، تەڭلىكتوت، قانتېپەر قاتارلىقلار بار. يەنجى خۇيزۇ ئاپتونوم ناھىيىسى مۆتىدىل بەلۋاغ قۇرۇقلۇق تىپىدىكى قۇرغاق ئىقلىم رايونىغا كىرىدۇ.

شۇنىڭ بىلەن بىللە يەنە ئويمانلىق يازدا ئىسسىق بولۇش، قىشتا سوغۇق، نەم بولۇشتەك ئالاھىدىلىككە ئىگە، باغراش كۆلى سۈيىنىڭ تەشەببۇس ئۈرۈشى سەۋىيىلىك، ئىسسىق-سوغۇقنىڭ ئۆزگىرىشى بەك تېز بولىدۇ. كۈننىڭ چۈشۈش ۋاقتى ئۇزۇن بولۇپ، يولى گىرولىشىپ كەتكەن بولۇپ، جەنۇبىي شىنجاڭدىكى ئىسسىقلىقى مول. يىللىق ئوتتۇرىچە تېمپېراتۇرىسى 8.5℃، يىللىق ئوتتۇرىچە ھۆل-يېغىن مىقدارى 79.8 مىللىمېتىر، يىللىق ئوتتۇرىچە پارغا ئايلىنىش مىقدارى 1876.7 مىللىمېتىر، يىللىق ئوتتۇرىچە قىروسىز مەزگىلى 177 كۈن. يەنجى خۇيزۇ ئاپتونوم ناھىيىسى جەنۇبىي ۋە شىمالىي شىنجاڭنىڭ قاتناش تۈگۈنى، دۆلەت يولىنىڭ 314، 218-لىنىيىلىرى ۋە جەنۇبىي شىنجاڭ تۆتۈر يولى گىرولىشىپ كەتكەن بولۇپ، جەنۇبىي شىنجاڭدىكى مۇھىم سانائەت ماددىي كەشپىلىرى، دېھقانچىلىق قوشۇمچە مەھسۇلاتلىرى يىغىلغان جاي ۋە سودا مەركىزى

ھېسابلىنىدۇ. يەنجى ناھىيىسى ئۆزىنىڭ كۆزۈل تەبىئىي مەنزىرىسى ۋە مول ئانتروپولوگىيىلىك خاراكتېرلىرى بىلەن دۇنياغا مەشھۇر. مەدەنىيەت يادىكارلىقلىرىدىن شىگىزى بۇددا ئىبادەتخانىسى، خورتاغ مەڭگۈچى، شىگىزى قەدىمىي دۇتخانىسى، بوغداچىن قەدىمىي شەھىرى بولى گىرولىشىپ كەتكەن بولۇپ، جەنۇبىي شىنجاڭدىكى ئىسسىقلىقى مول. يىللىق ئوتتۇرىچە تېمپېراتۇرىسى 8.5℃، يىللىق ئوتتۇرىچە ھۆل-يېغىن مىقدارى 79.8 مىللىمېتىر، يىللىق ئوتتۇرىچە پارغا ئايلىنىش مىقدارى 1876.7 مىللىمېتىر، يىللىق ئوتتۇرىچە قىروسىز مەزگىلى 177 كۈن. يەنجى ناھىيىسى جەنۇبىي ۋە شىمالىي شىنجاڭنىڭ قاتناش تۈگۈنى، دۆلەت يولىنىڭ 314، 218-لىنىيىلىرى ۋە جەنۇبىي شىنجاڭ تۆتۈر يولى گىرولىشىپ كەتكەن بولۇپ، جەنۇبىي شىنجاڭدىكى مۇھىم سانائەت ماددىي كەشپىلىرى، دېھقانچىلىق قوشۇمچە مەھسۇلاتلىرى يىغىلغان جاي ۋە سودا مەركىزى





135

134

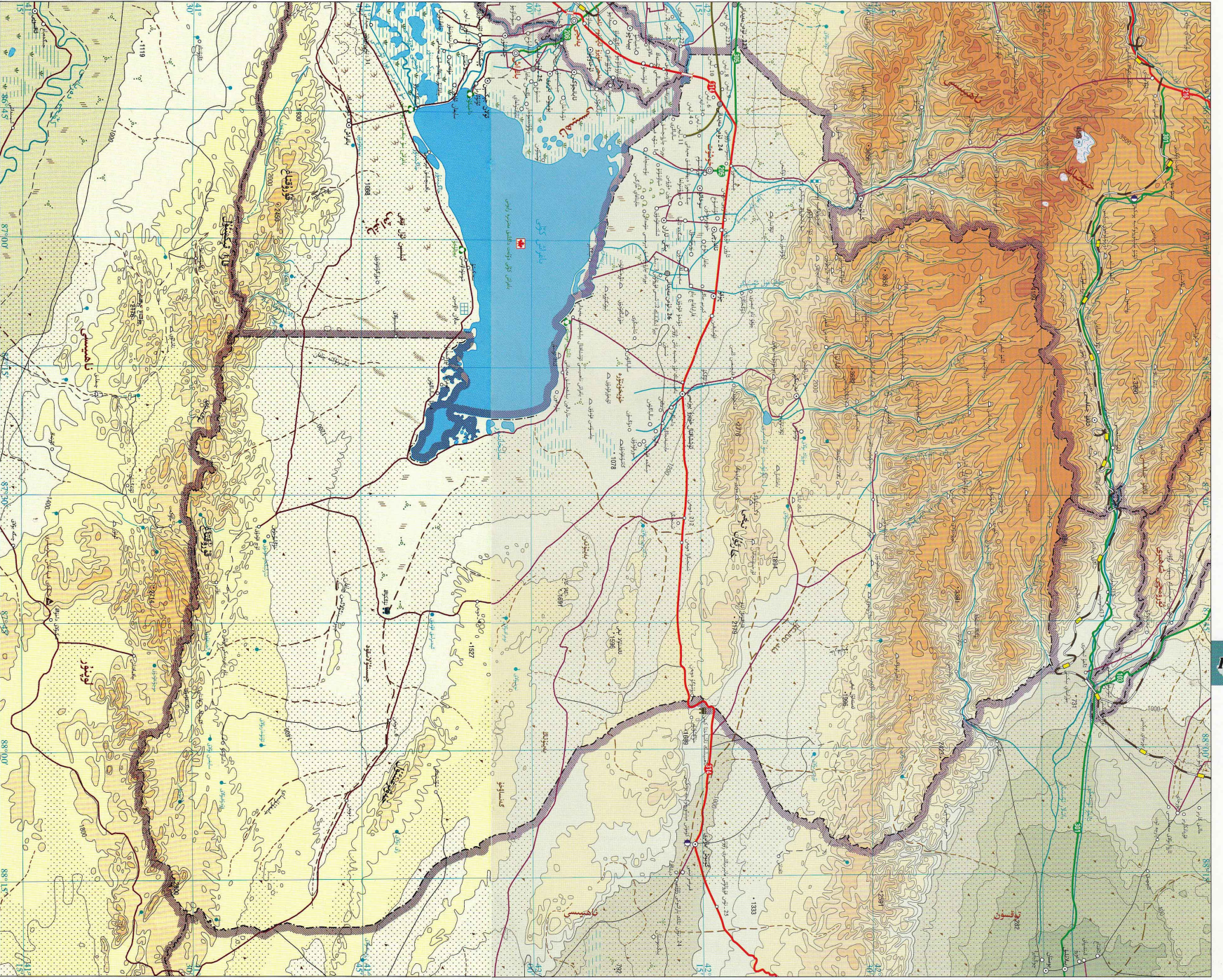
خېجىڭ ناھىيىسى تەڭرىتاغ ئوتتۇرا بۆلىكىنىڭ جەنۇبىي ئېتىكىگە، قاراشەھەر ئويمانلىقىنىڭ غەربىي شىمال قىسمىغا جايلاشقان. شەرقى خوتۇن ناھىيىسى، تولىق ناھىيىسى بىلەن، جەنۇبىي يەنجى خۇيزۇ ئاپتونوم ناھىيىسى، بۇگۇر ناھىيىسى، كۇچا ناھىيىسى، باي ناھىيىسى بىلەن، غەربىي تېكەس ناھىيىسى، توققۇزتارا ناھىيىسى، كۈنەس ناھىيىسى، نىلقا

ناھىيىسى بىلەن، شىمالى ئۈرۈمچى شەھىرى، سانجى شەھىرى، فۇتۇنى ناھىيىسى، ماناس ناھىيىسى، ساۋەن ناھىيىسى بىلەن تۇتىشىدۇ. خېجىڭ ناھىيىسىگە 1 رايونلۇق ئىش بېجىرىش ئورنى، 4 بازار، 8 يېزا قارايدۇ، ئومۇمىي يەر كۆلىمى 34976 كۋادرات كىلومېتىر، ئومۇمىي نوپۇسى 170 مىڭ. خېجىڭ ناھىيىسىنىڭ غەربىي شىمالى ئېگىز، شەرقىي جەنۇبىي پەس بولۇپ، غەربىي ۋە شىمالى قىسمى

ئايرىم-ئايرىم ھالدا چوڭ-كىچىك يۇلتۇز تاغ ئارىسى ئويمانلىقى، شەرقىي جەنۇبىي قىسمى قاراشەھەر ئويمانلىقى. سۇبايلىقىدىن قاراشەھەر دەرياسى، شامۇتاي، ئۇلانتاي دەرياسى قاتارلىقلار بار. بايقالغان ۋە زاپىسى ئېنىقلانغان قېزىلما بايلىقلاردىن ھاك تاش، ماگنېزىت، مەرمەر تاش كاتتى قاتارلىقلار بار. يايىلى ھاياتلاردىن تاغ ئۆچكىسى، ئازار، ئاق قۇ قاتارلىقلار. ياۋا دورا ئۆسۈملۈكلىرىدىن تاغ لىيىسى قاتارلىقلار بار.

خېجىڭ ناھىيىسىنىڭ كىلىماتىدا يەر شەكلى تەسىرىدىن يەرق تولىق چوڭ، ئۇ ئوتتۇرا مۆتىدىل بەمۋاغ قۇرۇقلۇق تىپىدىكى قۇرغاق ئىقلىم رايونىغا تەۋە بولۇپ، يازدا ئىسسىق، قىشتا سوغۇق، ئەتىيازدا ئىللىق، كۈزدە سالقىن، قۇرغاق، ياغۇرى ئاز بولىدۇ. يىللىق ئوتتۇرىچە تېمپېراتۇرىسى 8.8℃، يىللىق ئوتتۇرىچە ھۆل-يېغىن مىقدارى 68.1 مىللىمېتىر، يىللىق ئوتتۇرىچە پارغا ئايلىنىش مىقدارى 2102.1 مىللىمېتىر، يىللىق

مەنزىرىسى بىلەن دۇنياغا داڭلىق، يەنە بايىنلىق ئاق قۇ كۆلى ئېكولوگىيەلىك مەنزىرە رايونى، يازلىق ساناتورىيە كۆڭلۈكىسى دۆلەت دەرىجىلىك ئورمان باغچىسى، ئارىشا، خوتۇنسا شارقىراتمىسى قاتارلىقلار بار، ئۇندىن باشقا يەنە مىللىي قەھرىمان بولاش خاتىرە مۇنارى، شىنجاڭدىكى ئەڭ چوڭ لاما دىنى ئىبادەتخانىسى — بامۇنتاي بۇتخانىسى قاتارلىقلار بار.




خوشۇت ناھىيىسى تەڭرىتاغ

توتۇرا بۆلىكىنىڭ جەنۇبىي ئېتىكىگە، قاراشەھەر ئويمانلىقىنىڭ شەرقىي شىمال قىسمىغا جايلاشقان. شەرقىي ۋە شىمالىي تەرىپى لويىنۇر ناھىيىسى بىلەن، غەربىي خېجىڭ ناھىيىسى، باغراش ناھىيىسى بىلەن تۇتىشىدۇ. خوشۇت ناھىيىسىگە 1 بازار، 6 يېزا قارايدۇ، ئومۇمىي يەر كۆلىمى 12753 كۋادرات كىلومېتىر، ئومۇمىي نوپۇسى 60 مىڭ.

خوشۇت ناھىيىسىنىڭ ئۈچ تەرىپى تاغ، بىر تەرىپى سۇ بولۇپ، شىمالىي قىسمى تەڭرىتاغ تاغلىق رايونى، شەرقىي ۋە جەنۇبىي قىسمى پەس تاغلىق رايون، توتۇرا ۋە غەربىي قىسمى قاراشەھەر ئويمانلىقى. سۇ بايلىقىدىن چىگىسخوزا دەرياسى، چۇفۇ دەرياسى، ئۇشاشقان دەرياسى قاتارلىق سۇ سىستېمىلىرى بار. بايقالغان ۋە زاپىسى ئېنىقلانغان قېزىلما بايلىقلاردىن تۇز، تاشپاختا، گرانىت، ھاك تاش قاتارلىقلار بار. ياۋايى ھايۋانلاردىن تاغ تۆچكىسى، ئارقار، يىلپىز، ئۇلار، جەرمەن، سۈلەيسۈن، قوڭۇر ئېيىق قاتارلىقلار بار. ياۋا دورا ئۆسۈملۈكلىرىدىن تاغ ئەمپىلىسى، قانتېپەر، چاكاندا قاتارلىقلار بار. خوشۇت ناھىيىسى مۆتىدىل بەلۋاغ قۇرۇقلۇق تىپىدىكى قۇرغاق ئىقلىم رايونىغا تەۋە بولۇپ، ئىسسىقلىق مىقدارى مۇۋاپىق، كۈن نۇرىنىڭ چۈشۈشى يېتەرلىك، يىللىق ئوتتۇرىچە تېمپېراتۇرىسى 8.5℃، يىللىق ئوتتۇرىچە ھۆل-يېغىن مىقدارى 89.1 مىللىمېتىر، يىللىق ئوتتۇرىچە پارغا ئايلىنىش مىقدارى 1926.4 مىللىمېتىر، يىللىق ئوتتۇرىچە قىروسىز مەزگىلى 170 كۈن.

خوشۇت ناھىيىسى جەنۇبىي، شىمالىي ۋە شەرقىي شىنجاڭنىڭ كېسىشىش نۇقتىسىغا جايلاشقان بولۇپ، « جەنۇبىي شىنجاڭدىكى 1-ناھىيە» دېگەن نامى بار. خوشۇت ناھىيىسىنىڭ ساياھەت بايلىقى مول بولۇپ، «شىنجاڭدىكى ھاۋاي» دەپ نام تالغان ئالتۇن قۇم ساھىلى بار، ئۇنىڭ ئالتۇن رەڭ قۇملۇرى، كۆكۈش كۆل سۈلىرى توختاۋسىز داۋالغۇپ، ئىنتايىن گۈزەل مەنزىرىنى شەكىللەندۈرىدۇ. بۇنىڭدىن باشقا يەنە قىزىل كېپىنەك جىلغىسى، كۈمۈش قۇم ساھىلى، قۇم ساداسى تېغى قاتارلىق ساياھەت مەنزىرە نۇقتىلىرى بار. مەدەنىيەت يادىكارلىقلىرىدىن چۇفۇ قەدىمىي شەھىرى، نىنا قەدىمىي شەھەر خارابىسى قاتارلىقلار بار.





باغراش ناھىيىسى تەڭرىتاغنىڭ

جەنۇبىي ئېتىكىگە، قاراشەھەر ئويمانلىقىنىڭ شەرقىي جەنۇبىي قىسمىغا، قاراشەھەر دەرياسىنىڭ تۆۋەنكى ئېقىمىغا جايلاشقان بولۇپ، نامى باغراش كۆلى ئاساسىدا ئاتالغان. شەرقى ۋە شىمالى خوشۇت ناھىيىسى بىلەن، جەنۇبىي لوپنۇر ناھىيىسى بىلەن، غەربى كورلا شەھىرى، يەنجى خۇيزۇ ئاپتونوم ناھىيىسى بىلەن تۇتىشىدۇ. باغراش ناھىيىسىگە 2 بازار، 5 يېزا قارايدۇ، ناھىيىلىك خەلق ھۆكۈمىتىنىڭ ئورنى باغراش بازىرىدا. ناھىيىنىڭ ئومۇمىي يەر كۆلىمى 3603 كۋادرات كىلومېتىر، 2003-يىلىنىڭ ئاخىرى ئومۇمىي نوپۇسى 60 مىڭ بولغان.

باغراش ناھىيىسىنىڭ جەنۇبىي ئېگىز، شىمالى پەس بولۇپ، شىمالى قىسمى قاراشەھەر دەرياسى دېلتىسى ئېقىن تىنما تۈزلەڭلىكى ۋە باغراش كۆلى رايونى، جەنۇبىي قىسمى ئېلىستېئۇل قۇملۇقى ۋە قۇرۇق تاق تاشلىق رايونى. باغراش كۆلىنىڭ سۇ يۈزى كەڭ بولۇپ، ھەم قاراشەھەر دەرياسىنىڭ تۆۋەنكى ئېقىمى، ھەم كۆچى دەرياسىنىڭ باشلىنىش مەنبەسى ھېسابلىنىدۇ. بايقالغان ۋە زاپىسى ئېنىقلانغان قېزىلما بايلىقلاردىن نېفىت، تاش تۇزى، تورق قاتارلىقلار بار. باغراش ناھىيىسى ئوتتۇرا مۆتىدىل بەلۋاغ قۇرۇقلۇق تىپىدىكى قۇرغاق ئىقلىمغا تەۋە بولۇپ، كىلىماتى مۆتىدىل، ھاۋاسى نەم، يىللىق ئوتتۇرىچە تېمپېراتۇرىسى 9.2℃، يىللىق ئوتتۇرىچە ھۆل-يېغىن مىقدارى 88.5 مىللىمېتىر، يىللىق ئوتتۇرىچە پارغا ئايلىنىش مىقدارى 1881.2 مىللىمېتىر، يىللىق ئوتتۇرىچە قىروسىز مەزگىلى 175 كۈن.

باغراش ناھىيىسىنىڭ قاتنىشى قۇلايلىق بولۇپ، دۆلەت يولى 314-لىنىيىسى ۋە جەنۇبىي شىنجاڭ تۆمۈر يولى بىلەن بولغان ئارىلىقى 10 نەچچە كىلومېتىرلا كېلىدۇ. باغراش ناھىيىسى باغراش كۆلىنى ئاساس قىلغان مەنزىرە ساياھەت رايونى، ئۇ ھەم چاچىياڭنىڭ جەنۇبىدىكى سۇ بۇرتلىرىنىڭ مەنزىرىسىگە ھەم غەربىي شىمالدىكى قۇملۇق مەنزىرىسىگە ئىگە بولۇپ، شىنجاڭدىكى ئولتۇراقلىشىشقا ئەڭ مۇۋاپىق كېلىدىغان ئېكولوگىيەلىك رايون ھېسابلىنىدۇ. ئۇنىڭغا دۆلەت دەرىجىلىك داڭلىق مەنزىرە رايونى دەپ نام بېرىلدى.

